



**WIR BRINGEN DICH GANZ HOCH HINAUS!**

ERLEBE GANZJÄHRIG TOLLE GIPFELMOMENTE BEI DEN OK-BERGBAHNEN.

OK-BERGBAHNEN.COM

OBERSTDORF KLEINWALSERTAL Bergbahnen



Bei uns, in den Allgäuer Alpen, erwartet Dich ein Urlaubsabenteuer, das Dein Herz höherschlagen lässt. Bist Du bereit für unvergessliche Momente?

**Unsere buchbaren Erlebnisse:**


- ◊ Geführte Rad- und Wandertouren
- ◊ Ortsführungen
- ◊ Kräuter-, Tier-, und Naturführungen
- ◊ Qi Gong und Yoga
- ◊ Schnupperkurse in verschiedenen Wintersportaktivitäten
- ◊ Kinder- und Familienprogramm u.v.m.

Buche jetzt mit Deiner Gästekarte kostenlos oder zu vergünstigten Konditionen unvergessliche Oberstdorf-Erlebnisse!

[oberstdorf.de/erlebnisse](http://oberstdorf.de/erlebnisse)



**OBERSTDORF**



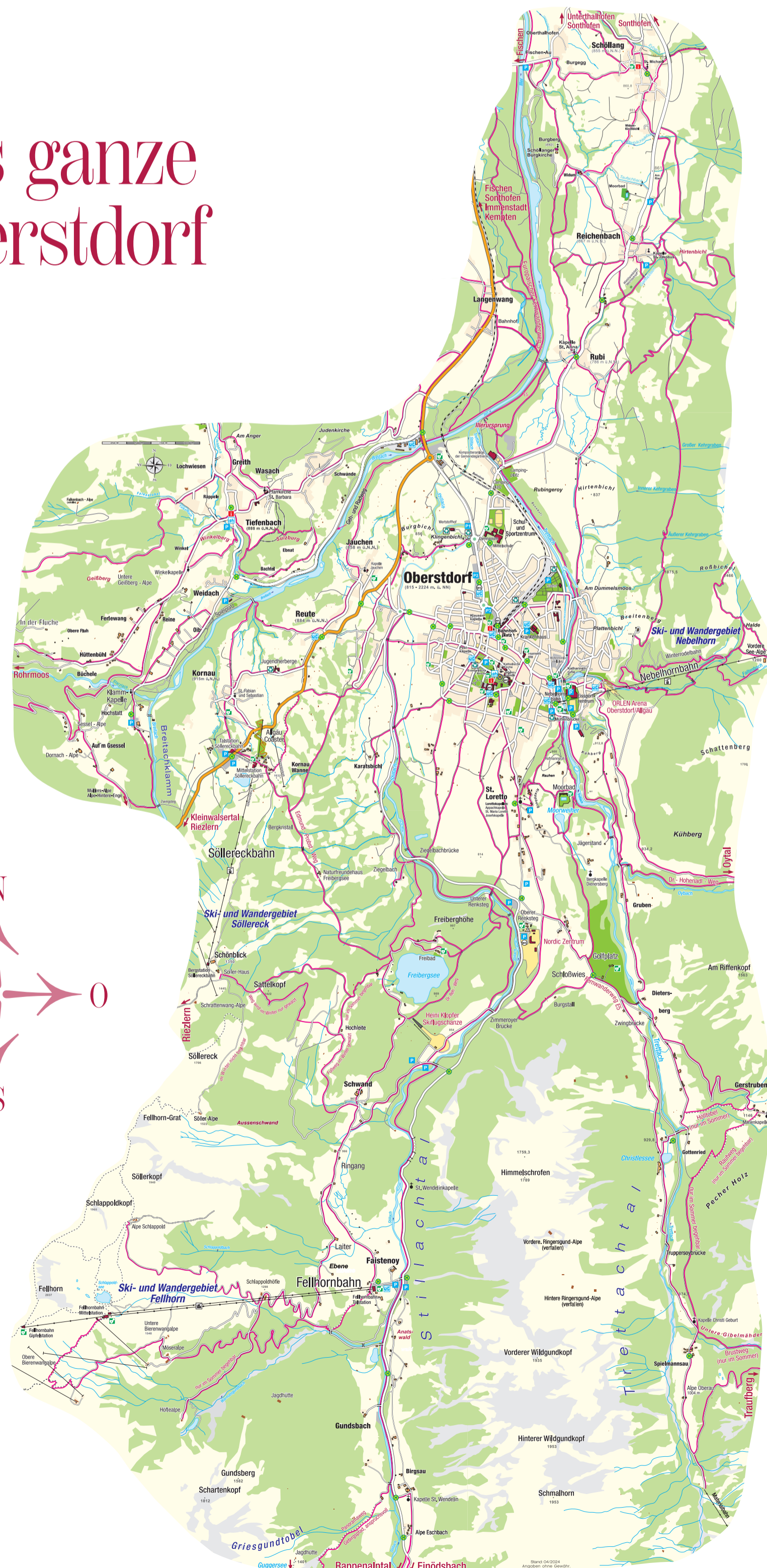

**Ortsplan**

Übersichtskarte mit Straßenverzeichnis von Oberstdorf im Allgäu mit seinen Ortsteilen



**Das ganze Oberstdorf**

Maßstab 1:56.000



**NATURERLEBNIS**

BREITACH Klamm

Zugang mit ONLINE-TICKET!

[www.breitachklamm.com](http://www.breitachklamm.com)

**Faszination Skifliegen**

Exklusive Einblicke & atemberaubende Ausblicke  
 Barrierefreier Schrägaufzug | Turmaufzug | VirtualReality-Erlebnis | Erlebnisweg | Schanzen-Bistro & Terrasse | Picknick-Bereiche

Öffnungszeiten täglich  
 09:30 bis 17:30 Uhr - Sommerzeit  
 09:30 bis 16:30 Uhr - Winterzeit

Ein spannendes Erlebnis bei jeder Witterung!

SKIFLUGSCHANZE  
 Zimmerei | D-87651 Oberstdorf  
 Tel. +49 (0)8332 / 700-5201  
[www.skiflugschanze-oberstdorf.de](http://www.skiflugschanze-oberstdorf.de)  
 www.skiflugschanze-oberstdorf.de

Spezialer Sportstätten Oberstdorf | Redbuckstraße 2-6 | 87651 Oberstdorf

**EISSPORT ZENTRUM Oberstdorf**

**DREI EISHALLEN**

**SOMMER & WINTER**

**AKTIV MIT SPASS**

**EISLAUFEN - TÄGLICH PUBLIKUMLAUF\***  
**- DIE PROFS BEIM TRAINING LIVE ERLEBEN**

**EISSTOCKSCHIESSEN - STANDLSCHIESSEN**

**CURLING - WORKSHOP MIT OLYMPIA TEILNEHMERN**

\*Angeboter vorbehaltlich

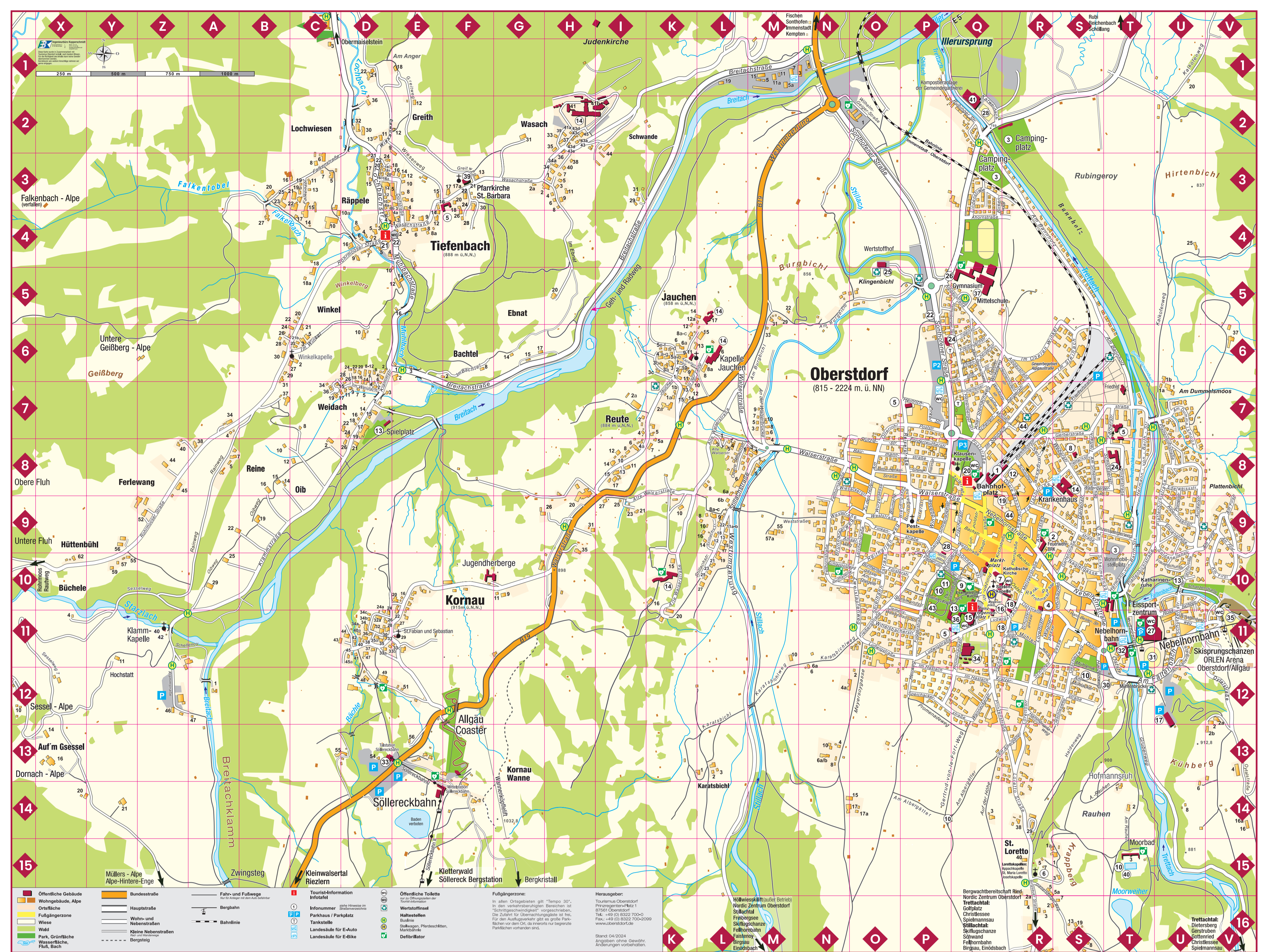
KONTAKT  
 Redbuckstr. 2-6 | 87651 Oberstdorf | Tel. +49 8332 700 5150  
[info@eissportzentrum-oberstdorf.de](http://info@eissportzentrum-oberstdorf.de) | [www.eissportzentrum-oberstdorf.de](http://www.eissportzentrum-oberstdorf.de)

Heinrich-Klopfer-Skiflugschanze  
 Deutschlands größte Schanze seit 1949

**Straßenverzeichnis von den Ortsteilen**

<p><b>Reichenbach</b>          Die Häuser in Reichenbach sind nummeriert und an der Durchfahrtsstraße (OA4) ausgeschildert.</p>	<p><b>Rubi</b>          Bergöschweg B 27/28          Bichlweg C 27/28          Hessenwinkel C 28/29          Illerweg B 28          Kalkofenweg C 28/29          Kapellenweg B 28          Oberstdorfer Straße B 28-C 27          Riedweg B/C 28</p>	<p><b>Schöllang</b>          Am Egg D 22          Am Talacker D 21          Am Weiher C/D 21          Buchenhainweg D 22          Der Winkelweg C/D 21          Heuländerweg D 22/23          Kirchbichl D 22/23</p>	<p>Kirchplatz D 21/22          Mühlenstraße C/D 22          Rubihornstraße D 21-23          Schelchwangweg C/D 21/22          Söllengasse D 22          Sonnenkopfweg D 21/22          Widum B/C 24</p>
---	--	--	---





**Straßenverzeichnis von Oberstdorf mit den Ortsteilen**

- A** Ahornstraße Q 4  
Alpenrosenstraße U 9  
Alpgaustraße Q 5-R 6  
Am Alberggatter Q/R 13  
Am Burgbichl M 6-P 5  
Am Bannholz Q 2-T 6  
Am Dummelsmoos U 7-V 8  
Am Faltenbach U 11/12  
Am First V 9/10  
Am Gstadt R 9  
Am Klingenbichl O 5  
Am Mühlacker S 12  
Am Otterrohr O 7/8  
Am Schelmenhag S 8-10  
Am Seiler R 11  
Amselweg N/O 9  
Am Stüegle O 10  
Anton-Henkel-Straße O 8  
Alter Steinachweg Q 5-7  
Alte Walsersstraße K 11-L 7  
An der Flachsstraße U 10  
An der Walsersbrücke M 7  
Auf der Höhe Q 13-15  
Aurikelstraße U 8/9
- B** Bachstraße Q 9-R 10  
Bahnhofplatz Q 8  
Bahnhofstraße Q 8-R 7  
Baumannstraße O/P 8  
Biengasse P 8/9  
Birgsauer Straße R 15  
Birnenweg Q 3/4  
Blumengasse O 8/9  
Brunnackerweg N 9  
Bündgasse P 8/9  
Burmentengässle O 10
- C** Clemens-Wenzeslaus-Straße O 10-P 11
- D** Dienersberger Weg R 15
- E** Edelweißstraße U 8  
Ehrenbergerstraße Q 6  
Enzenspergerweg T 9  
Enzianstraße U 9
- F** Färberstraße T 7  
Fellhornstraße N 8-O 10  
Finkenstraße O/P 9  
Fischerstraße Q 9  
Fördererthstraße P 7/8  
Försterstraße O/P 10  
Frauenschuhsstraße U 10  
Fraubauernstraße Q 6  
Freibergerstraße O 11-P 9  
Freiher-von-Brutscher-Straße P/Q 10  
Friedhofstraße R 6-T 7  
Frohmarkt R 10  
Fuggerstraße P 11-Q 9
- G** Gartenstraße S 9/10  
Gelbe Bünd Q 7  
Gerberstraße R/S 7  
Gertrud-von-le-Fort-Weg Q 13-P 14  
Grubenweg T 12-V 15  
Grundmannstraße P 8
- H** Haldenweg S 11/12  
Hammerspitzweg R 12/13  
Hans-Besler-Straße S 11  
Hauptstraße Q 9  
Heimhofenstraße R 6/7  
Heinrich-Zirkel-Straße P 7  
Hermann-von-Barth-Straße T 7-10  
Heuweg P 12  
Hochstiftstraße Q 6  
Holzerstraße S/T 8-T 9
- I** Im Haslach P 11-Q 12  
Im Oberen Winkel R/S 6  
Im Steinach Q 7-S 5  
In der Leite K 6/7
- J** Jauchen K 6/7
- K** Kalkofenweg U 1-7  
Karatsbichl K-L 13  
Karatsbichlweg L 13-N 11  
Karwidach Q 2  
Kirchstraße Q 10-R 9  
Kornau D-F 10-12  
Kornau-Wanne E-F 13-14  
Krapppberg S 15  
Kratzerstraße R/S 12  
Küferstraße P 8/9
- L** Lerchenstraße O 9/10  
Lindenstraße Q 3  
Lorettostraße R 11-15  
Ludwigstraße O 11-R 10  
Luitpoldstraße Q 9
- M** Marktplatz Q 10  
Maximilianstraße R/S 9  
Megéver Platz Q 10  
Metzgerstraße R 10  
Meyersogasse O 11-N 15  
Montfortstraße Q/R 7  
Mühlenweg R/S 11-T 12
- N** Naglergasse S 10  
Nebelhornstraße Q 9-S 11
- O** Obere Bahnhofstraße R 8/9  
Obere Stillachstraße L/M 8  
Oeschlesweg S 11/12  
Oststraße R 10-T 12  
Oytalstraße V 11-14
- P** Paul-Gerhardt-Weg P/Q 10  
Pfanstraße R 9/10  
Plattenbichlstraße T 10-U 7  
Poststraße P 7-Q 8  
Prinzelstraße U 8/9  
Prinzenstraße Q 10-R 13  
Prinzenregen-Platz Q 10/11  
Promenadestraße P 12-Q 11
- R** Rankgasse R 10  
Rechbergerstraße S 10  
Reiserstraße P 7/8  
Reithallenweg N 10-O 9  
Rettenberger Straße Q 5/6  
Reute H/J 8-9  
Roßbichlstraße T 11/12  
Rothenfelser Straße Q 7  
Rubinger Straße P 5-T 1
- S** Sachsenweg Q/R 11  
Schanzenstraße U/V 10  
Schattenbergweg U 11  
Schneibergstraße R 15  
Schellenbergerstraße Q 7-R 6  
Schlappoldweg N/O 10  
Schlosserstraße T 8  
Schmittgasse R 8  
Schraudolphstraße P 9  
Schrofengasse R 12-S 11  
Schusterstraße R 11  
Schützenstraße U 10/11  
Seilergasse R 8  
Sigismundstraße O/P 10  
Soldanellenstraße S 9/10  
Sonnenstraße Q 9/10  
Somthofener Straße N 1-P 8  
Im Ebnat H 3  
Im Weidach D 6/7  
Im Winkel C 6-D 5  
Klammstraße D 6/7  
Lochbachstraße C 1-D 4  
Mühlbachstraße E 4-6  
Oibweg A 10-C 8  
Rainweg B 7-10  
Rautweg X 10  
Rohrmoos A 7  
Rohrmooser Straße B 7-D 4  
Schelleny A 12  
Sesselweg A 10-X 12  
Waschstraße E 4-H 2  
Wiesweg D 1/2
- T** Tigenstraße Q 6  
Tretlachstraße R 9-S 8
- U** Unterer Winkelweg Q 6/7
- W** Wagnergasse R 11  
Waldburgstraße Q 6-R 7  
Walsersstraße L 6-Q 8  
Waltenbergerstraße S/T 8  
Wannackerstraße Q 12/13  
Werberstraße S 8  
Weststraße M 9-Q 10  
Wiesackerstraße N/O 8
- Z** Zollstraße Q 8  
Zu den Höfen O 8/9  
Zweistapfenweg O 10/11

**Einrichtungen, Gebäude und Infrastruktur in und um Oberstdorf**

- 1** Bahnhof und Busbahnhof Q 8  
**2** Rotes Kreuz/Feuerwehr R 9  
**3** Campingplatz/Stellplatz R 2, Q 3, T 9/10  
**4** Heimatmuseum R 10  
**5** Kindergarten P/Q 11, T 7, F 3, Q 7, D 21  
**11** Fuggerpark P 10  
**12** Kolpinghaus R 9  
**13** Kinderspielfläche D 7, Q 10, 10  
**14** Krankenhaus, Klinik, Sanatorium H 2, K 10, L 5-6, S 8  
**16** Kurpark Q 10  
**17** Offene Festhalle U 12  
**18** Kinosaal R 10, Q 11  
**19** Polizei Q/R 9  
**24** Seniorenheime T 8, Q 6, E 5  
**25** Wertstoffhof O 5  
**26** Bücherei Q 5  
**43** Villa Jura P 10  
**44** Postfiliale R 7, R 9
- Kirchen**  
**6** Lorettokapellen R 15  
**7** Kath. Pfarrkirche Oberstdorf Q 10  
**8** Neupostolische Kirche S 8  
**9** Evangelische Kirche Q 10  
**38** Kath. Pfarrkirche Schöllang D 21/22  
**39** Kath. Pfarrkirche Tiefenbach F 3
- Kneippwiesen und -tretbecken**  
P 10, P 14, S 12, T 15
- Schulen**  
**36** Grundschule Q 11  
**37** Gymnasium/ Mittelschule Q 5
- Bergbahnen**  
**32** Nebelhornbahn T 11  
**33** Söllereckbahn D 13
- Sportanlagen**  
**11** Fugger AktivPark P 10  
**27** Eissportzentrum P 9/10, Q 2  
**28** Tennisplätze P 9/10, Q 2  
**30** Minigolf T 12  
**31** Oybele Sportplatz T/U 11  
**34** Thermo Oberstdorf Q 11 (Geplante Eröffnung Dez. 2025)  
**35** ORLEN Arena Oberstdorf/Allgäu V 11 (Skisprungstation)  
**40** Moorwasserbad  
e Oberstdorf T 15  
e Reichenbach C 24  
**41** Fitnesspark Q 1
- Tourist-Infos mit persönlicher Beratung**  
**15** Tourist Information im Oberstdorf Haus mit Kartenverkauf Prinzenregen-Platz 1 Q 11  
**20** Tourist-Information am Bahnhofplatz mit Gemeindeverwaltung und Fundamt Bahnhofplatz 3 Q 8  
**29** Tourist-Information Schöllang Schelchwangweg 1 D 22  
**21** Tourist-Information Tiefenbach Rohrmooser Straße 1 D 4  
**22** Digitale Information im Außenbereich Hier erhältst Du die Möglichkeit, Dich an Touch-Bildschirmen zu informieren. Du findest beispielsweise Informationen zu Oberstdorfer Naturraum, Bergsport, Wintersport, Gastronomie, Beherbergung, Veranstaltungen, Filme u.v.m.  
Standorte:  
e Ortseingang P1/P2, Somthofener Straße P 5  
e Nordic Zentrum Oberstdorf/Allgäu  
e Tourist-Info in Schöllang, Schelchwangweg 1 D 22  
e Alpenrose Tiefenbach, Rohrmooser Straße 1 D 4

**APP IN DIE BERGE**

**Die offizielle Oberstdorf-App ist Dein Urlaubsbegleiter mit praktischen Funktionen, Inspiration und jeder Menge Tipps.**

- Digitale Karte mit ÖPNV-Routenplaner
- persönlicher Urlaubsplaner
- zu Merkmalen und Teilen
- Erlebnisse und Veranstaltungen
- Freizeittipps, Gastronomie und Unterkünfte
- Alpin Info mit Berg- und Wintersportbericht



[oberstdorf.de/app](https://www.oberstdorf.de/app)

Jetzt kostenlos heruntergeladen im App Store und bei Google Play.

**INFORMATIONEN UND KONTAKT**

**Tourismus Oberstdorf**  
Prinzenregen-Platz 1 | 87561 Oberstdorf  
T +49 8322 700-0 | M info@oberstdorf.de  
oberstdorf.de

Nachdruck Juni 2024. Alle Angaben ohne Gewähr. Änderungen vorbehalten.  
Bildnachweis: Tourismus Oberstdorf/Eren Karaman

