

OBERSTDORF



MIT PANORAMAKARTE
UND HÖHENPROFILIEN

Unterwegs im Sommer

**SPAZIEREN, WANDERN,
BERGWANDERN UND RADFAHREN**



Herausgegeben von

Tourismus Oberstdorf
Prinzregenten-Platz 1,
87561 Oberstdorf
T +49 8322 7000
M info@oberstdorf.de
W oberstdorf.de

Konzeption und Gestaltung

b.lateral GmbH & Co. KG
creative Agency
blateral.com

Druck

Allgäuer Zeitungsverlag GmbH
Geschäftsstelle Immenstadt
allgaeuer-zeitung.de

Bildnachweis

Titelbild: Eren Karaman

Tourismus Oberstdorf
Frithjof Kjer Photography
Magdalena Kappeler
Eren Karaman
Alexander Fuchs
Marcel Lesch
Nicolas Glauser
Matthias Wendling
Tramino





8 SPAZIEREN

Genuss auf Schritt und Tritt

16 WANDERN

Den Bergen zum Greifen nah

24 BERGWANDERN

Gipfelglück und Höhenrausch

30 KLETTERSTEIGE

Zwischen Drahtseil und Felswand

34 HÜTTENTOUREN

Fernab vom Alltag, nah dran
am Abenteuer und einfacher
Gemütlichkeit

38 KOMBINIERTE WANDER- & FAHRMÖGLICHKEITEN

Wandern zu den schönsten
Zielen Oberstdorfs

44 BIKE & HIKE

Ab auf's Rad!

48 URLAUBSINFOS

Wissenswertes, Notizen & Mehr



Berge, soweit das Auge reicht!

Aktivitätenvielfalt mit Hochgefühl.

Eine frische Bergbrise streicht über die Wiesen und Dein Blick schweift über das traumhafte Bergpanorama – willkommen in Oberstdorf, wo Draußen sein nicht nur Bewegung, sondern ein echtes Hochgefühl bedeutet!

Ob gemütlicher Spaziergang, anspruchsvolle Gipfeltour mit atemberaubender Aussicht oder eine erlebnisreiche Radtour – hier findest Du Deine perfekte Route in den Allgäuer Alpen. Damit Dein Bergerlebnis unvergesslich wird, haben wir für Dich wertvolle Tipps und Inspiration zu den schönsten Touren zusammengestellt. Also schnür die Bergschuhe, pack den Rucksack – und entdecke Dein persönliches Gipfelglück!



Oberstdorf in den Allgäuer Alpen

Hier bist Du richtig!

! WUSSTEST DU, DASS ...

- ◇ in den Allgäuer Hochalpen über 900 verschiedene Blütenpflanzen, darunter seltene Orchideen und Enziane wachsen? Auch Steinadler, Murmeltiere und Gämsen sind hier zu Hause.
- ◇ Oberstdorf die südlichste Gemeinde Deutschlands ist und mit seinen drei Höhenlagen von 815 bis 2.649 m eine unglaubliche landschaftliche Vielfalt und Freizeitaktivitäten bietet?
- ◇ Du auf über 200 km markierten und sicheren Wanderwegen wandern kannst?
- ◇ es hier noch bewirtschaftete Alpen gibt, wo Käse, Milch und Butter traditionell hergestellt werden?
- ◇ das Stillachtal, Oytal und Trettachtal autofrei sind und unberührte Natur, tosende Wasserfälle und perfekte Bedingungen für ruhige, naturnahe Ausflüge bieten?
- ◇ die sieben Bergbahnen im Gebiet Oberstdorf Kleinwalsertal für alle etwas zu bieten haben?
- ◇ entlang der Wege zahlreiche Hundetoiletten und Tütenspender stehen? Nimm Deine Überreste und die Deines Hundes immer mit nach Hause oder bis zur nächsten Entsorgungsstelle.
- ◇ der intakte Bergmischwald für die Region ein unverzichtbarer Lebensraum für seltene Tier- und Pflanzenarten ist und vor Lawinen und Erosion schützt?
- ◇ Du hier Bewegung mit dem Besuch toller Ausflugsziele kombinieren kannst?
- ◇ sich hier Wanderer und Radfahrer ausgewiesene Wege respektvoll miteinander teilen?



Wer im Naturschutzgebiet unterwegs ist, achtet auf gekennzeichnete Wege, vermeidet Lärm, respektiert Tiere und Pflanzen und hinterlässt keine Spuren.





BEWAHRE DAS MITEINANDER

Die Allgäuer Hochalpen gelten als artenreichstes Gebirge Deutschlands und sind seit 1992 auf 20.724 ha Fläche als Naturschutzgebiet ausgewiesen. Größer als einige deutsche Nationalparks ist es mit Abstand das größte Naturschutzgebiet im Regierungsbezirk Schwaben und eines der größten Naturschutzgebiete der Bundesrepublik Deutschland.

Bewahre das Miteinander zwischen Natur, Pflanzen, Tier und Mensch, in dem Du auf den ausgewiesenen Wegen bleibst und mit Rücksicht und Respekt unterwegs bist.

oberstdorf.de/zusammen

Alpine Information

Die Alpininformation Oberstdorf ist alpenweit einmalig und bündelt alle Informationen über das Gebiet. Mit Wissenswertem zu Flora und Fauna sowie zu Wetter, Wegen und Infrastruktur ist sie die optimale Planungsgrundlage.

BERGSPORTBERICHT

Der Bergsportbericht informiert Dich werktags jeden Morgen über die Bedingungen in den Bergen und auf allen Wegen. Du findest dort für Deine Tagesplanung Infos zu:

- ◇ Wetter- & Wegeverhältnissen
- ◇ Sperrungen & Gefahrenstellen
- ◇ Bergbahnen
- ◇ Einkehrmöglichkeiten

oberstdorf.de/bergsportbericht

Du weißt noch nicht, welche Tour zu Dir passt? Die Tourensuche auf der Alpininfo hilft Dir dabei.

oberstdorf.de/tourensuche

WANDERKARTEN

Ausführliches Kartenmaterial darf bei einer gut geplanten Tour nicht fehlen. Diese sind in den Tourist-Informationen und Geschäften vor Ort oder in unserem Urlaubsshop erhältlich.

oberstdorf.de/urlaubsshop

Alle Touren findest Du auch online auf der Website oder in der Oberstdorf App.

oberstdorf.de/wandern

! TIPP

Oberstdorf App mit digitaler Karte.

Die digitale Karte enthält basierend auf Echtzeit-Daten Informationen aus dem Bergsportbericht, Routenplanung, ÖPNV-Fahrplanauskunft und Navigation direkt auf Dein Smartphone.



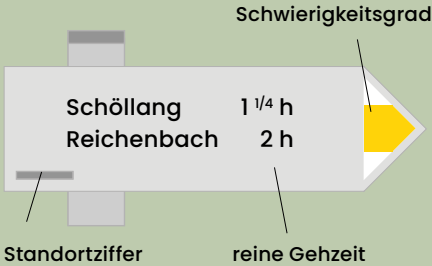
oberstdorf.de/karte






Der Weg ist das Ziel

Vor und während Deiner Tour helfen Informationen zur Tourenplanung und die Wegbeschilderung vor Ort. Wer weiß wo's lang geht und alles dabei hat, kann seine Tour noch mehr genießen!

WEGWEISER



Wanderwege Schwierigkeitsgrad

-  Gelb: Gut ausgebauter Wanderweg, teilweise barrierefreundlich.
-  Rot: (Alpiner) naturnaher Wanderweg, knöchelhohe Wanderschuhe erforderlich.
-  Blau: Alpiner Bergsteig, unter Umständen mit Ausrüstung.

Was darf in Deinem Rucksack nicht fehlen?

- ◊ Erste-Hilfe-Set
- ◊ Wanderstöcke
- ◊ Trinken und Snacks
- ◊ Sonnenschutz
- ◊ Wechselkleidung
- ◊ Regenschutz
- ◊ Orientierungshilfen (App, Karte, Kompass, etc.)
- ◊ Reparaturset für Radtouren

Deine Wanderzeit kann sich ungefähr wie folgt errechnen:

Für flache bis leicht ansteigende Wegstrecken rechnest Du mit ca. 4-6km pro Stunde. Steilere Anstiege, wie z.B. Bergwanderungen berechnest Du mit 300-400 hm in der Stunde.

Eine gute Selbsteinschätzung und langsame Steigerung bringen Dich glücklich und wohlbehalten ans Ziel.

LEGENDE



Lage: im Tal, auf mittlerer Höhe und in alpiner Höhe



Schwierigkeit



Länge



Dauer



Buslinie



Aufstieg



Abstieg



Barrierefreundlich. Mehr Infos: oberstdorf.de/barrierefreie-wege

Spazieren

Genuss auf Schritt und Tritt


Es muss nicht immer die große Tour sein. Direkt aus dem Zentrum Oberstdorfs, den Ortsteilen oder erreichbar mit dem Bus erkundest Du die schönsten Wege mit Panorama, Einkehrmöglichkeit und allem was das Herz begehrt.



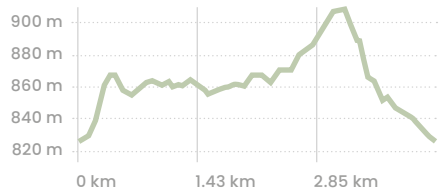
ZUM KÜHBERG

Der überschaubare sowie abwechslungsreiche Spazierweg führt aussichtsreich und idyllisch auf einer kleinen Runde ins Trettachtal.

Diese gemächliche Rundtour beginnt an der Mühlenbrücke und führt über den Trachtenweg zur Oybelefesthalle. Von dort geht es auf einem steilen Anstieg (16%) hinauf zum Kühberg mit traumhaftem Blick über Oberstdorf. Der Rückweg verläuft bergab durch die Wiesen mit dem Blick in Richtung Berge zur Oybachbrücke bei Gruben. Entlang der Trettach führt der Weg schließlich schattig und kühl auf dem Jägerstand am Ostufer abwechslungsreich zurück nach Oberstdorf.



HÖHENPROFIL



TIPP

Der Spaziergang kann mit einer Besichtigung des Skisprungstadions verbunden werden. Die Aufstiegsvariante über die Fahrstraße entlang der Skisprung Arena, ist darüber hinaus wesentlich aussichtsreicher.

ROUTE

Mühlenbrücke – Oybelehalle – Kühberg – Oybachmündung – Café Jägerstand – Mühlenbrücke – Mühlenweg – Oberstdorf Haus

[oberstdorf.de/
spazierweg-kuehberg](http://oberstdorf.de/spazierweg-kuehberg)

Leicht
 3.9 km
 2 Std.
 114 Hm
 114 Hm
 9

RUNDWEG AM MOORWEIHER

Der idyllisch und inmitten traumhafter Bergkulisse gelegene Moorweiher ist zu jeder Jahreszeit einer der malerischsten Fleckchen rund um Oberstdorf.

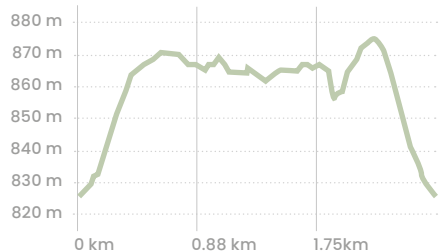
Diese leichte Rundtour über schöne Waldwege zum Moorweiher ist ideal für die ganze Familie. Der Weg führt Dich entlang der Trettach, wo sich Dir immer wieder herrliche Ausblicke auf die Berge eröffnen. Am Moorweiher empfängt Dich Ruhe und ein fantastisches Panorama. Entlang des Ufers informiert Dich ein Naturlehrpfad über die Entstehung und Besonderheiten des Gewässers. Gemütliche Bänke laden zum Verweilen und Genießen ein, bevor Du den Rückweg entweder über den Hangweg oder nach Abstieg über die Loretto-Kapellen über den Wiesenweg zur Mühlenbrücke antrittst.

◆ TIPP

Pack bei schönem Wetter die Badesachen ein, denn dieser Spaziergang lässt sich optimal mit einem Abstecher in das Moorbad verbinden. Hier findest echtes Moorwasser, ein Kneipp-tretbecken, eine große Liegewiese, Kinderbecken und einen Spielplatz.



HÖHENPROFIL



ROUTE

Mühlenbrücke – westseitig der Trettach leicht ansteigend zum Moorbad – auf dem Naturlehrpfad zum Moorweiher – zurück entweder über den Hangweg oder über die Loretto-Kapellen den Wiesenweg zur Mühlenbrücke



[oberstdorf.de/
spazierweg-moorweiher](https://oberstdorf.de/spazierweg-moorweiher)

▶ Leicht ⌚ 2.5 km ⌚ 1 Std. ↗ 77 Hm ↘ 77 Hm 🚰 9

ÜBER DIE ÖSCHWIESEN

Die sonnigen und aussichtsreichen Wiesenwege am südlichen Ortsrand Oberstdorfs sind ein Paradies für Spaziergänge mit großartigem Bergpanorama.

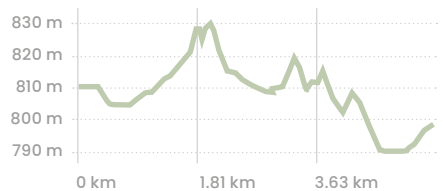
Viele Wege führen in die sonnige Südebene Oberstdorfs. Vom oberen Markt gelangt man über die Halde schnell zu den Wiesen im Ösch. Etliche Wege verbinden den unteren Markt mit den Wiesenpfaden. Am westlichen Ortsrand treffen sich mehrere Spazierwege an der Wetterstation. Dort bietet sich ein weiter Blick auf die Oberstdorfer Berge. Eine Rundtour führt über den Buchstock Richtung Oytal. Zurück geht es über den abwechslungsreichen, schattigen und kühleren Stillachdamm zum Karatsbichl und zurück ins Dorf.

◆ INFO

Aufgrund der überschaubaren Strecken, lassen sich die kleinen Wanderungen oder Spazierwege noch bis spät in den Nachmittag hinein durchführen und im Sommer bringt das Kneippbecken in den Öschwiesen erfrischende Abkühlung. Das gesamte Spaziernetz eignet sich auch ideal für kleinere oder größere Wanderungen mit dem Kinderwagen.



HÖHENPROFIL



Hast Du schon die „Glücksorte“ hier und an anderen Orten entdeckt? Komm zur Ruhe und genieße!

ROUTE

Oberstdorf Haus – Öschwiesen – unterer Renksteg – Ziegelbachbrücke – Karatsbichl – Karatsbichlweg – zurück zum Ausgangspunkt



[oberstdorf.de/
spazierweg-oeschwiesen](https://oberstdorf.de/spazierweg-oeschwiesen)

▶ Leicht ⌚ 5.1 km ⌚ 2 Std. ↗ 57 Hm ↘ 68 Hm 🚰 7

RUNDWEG NACH RUBI

Ein aussichtsreicher Spaziergang in den nahegelegenen Ortsteil Rubi führt durch schattige Wälder, entlang tosender Flüsse und über sonnige Wiesen.


Vom nordöstlichen Ortsrand Oberstdorfs führt der Dammweg entlang der Trettach zum Illerursprung, wo sich Trettach, Stillach und Breitach zur Iller vereinen. Der Weg führt weiter nach Rubi – vorbei an einem geschützten Naturraum mit reicher Vogelwelt. In Rubi laden Gaststätten zur Einkehr ein. Vom Hessenwinkel führt ein sonniger Wiesenweg mit Blick aufs Rubihorn zurück zur Dummelsmoosbrücke. Ein aussichtsreicher Rundweg mit Fluss, Natur und Bergen.

◆ INFO

Der Rundweg nach Rubi ist nach „Reisen für Alle“ zertifiziert und so auch barrierefrei erlebbar. Der Weg eignet sich für Familien mit Kinderwagen und kann auch mit dem Rollstuhl ganz einfach und stressfrei befahren werden.

◆ TIPP

Die Route kann ab Rubi mit dem Bus abgekürzt werden nach Oberstdorf.



HÖHENPROFIL



ROUTE

Mühlenbrücke – Eisstadion – nach der Brückenunterquerung rechts auf den Waldweg – Dummelsmoosbrücke – Trettachdammweg – Illerursprung – Rubi – Hessenwinkel – Wiesenweg – Dummelsmoosbrücke




[oberstdorf.de/
spaziergang-rubi](https://oberstdorf.de/spaziergang-rubi)

▶ Leicht
🕒 6.7 km
🕒 2 Std.
⬆️ 51 Hm
⬆️ 51 Hm
🚰 9, 45
♿

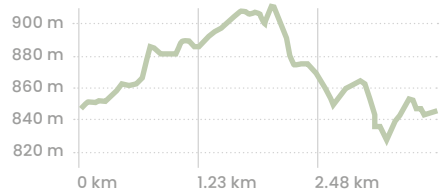
RUNDWEG IN TIEFENBACH

Der Rundweg ab Tiefenbach führt abwechslungs- und aussichtsreich über Kornau und Reute. Trotz einiger An- und Abstiege ist er nicht allzu anspruchsvoll.

Vom Weidachsteg in Tiefenbach führt der Weg über die Breitach durch ein schattiges Tobel und grüne Wälder nach Kornau. Vor dem Ort geht es über sonnige Wiesen leicht bergauf. In Kornau verläuft der Weg über die Dorfstraße und kurz entlang der Bundesstraße nach Reute. Ein Abstecher lohnt sich – der Blick auf Oberstdorf ist eindrucksvoll. Der Rückweg führt bergab nach Tiefenbach und endet nahe dem „Eisernen Steg“, einer markanten Fußgängerbrücke mit schönem Blick über die Breitach.



HÖHENPROFIL



◆ INFO

Dieser Rundweg lässt sich auch optimal von Oberstdorf aus gehen, mit der Möglichkeit von Tiefenbach mit dem Bus zurück nach Oberstdorf.

ROUTE

Ortszentrum Alpenrose – Wiesenweg – Greith – Greithweg – Pfarrkirche – Wasachstraße – Ebnat – Im Bachtel – Ortszentrum Alpenrose



[oberstdorf.de/
rundweg-tiefenbach](https://oberstdorf.de/rundweg-tiefenbach)

Leicht
 3.7 km
 1,5 Std.
 128 Hm
 130 Hm
 44

WANDERUNG ZUM FREIBERGSEE

Hier gibt es so einiges zu sehen: Bei dem erlebnisreichen und vielfältigen Spaziergang zum Freibergsee kommt garantiert keine Langeweile auf!

Die Wanderung startet fußläufig von Oberstdorf oder per Bus bis zur (Haltestelle Walserbrücke). Über die Schlechtenbrücke, Waldesruhe und den Bergkristall geht es aussichtsreich zum Edmund-Probst-Weg, der auf nahezu gleicher Höhe zum idyllischen Freibergsee führt. Von dort kann die Tour über die Heini-Klopper-Skilflugschanze verlängert oder über zwei Wege zurück nach Oberstdorf geführt werden. Der Rückweg verläuft teils steil, aber gut ausgebaut, über den unteren Renksteg zurück ins Tal.

◆ TIPP

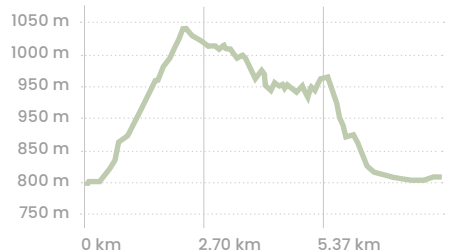
Pack Deine Badesachen ein und wage einen Sprung in den Freibergsee, auch im Sommer bei Höchsttemperaturen sorgt er für eine angenehme Abkühlung. Oder verbinde die Runde mit einem Besuch der Heini-Klopper-Skilflugschanze und genieße den einzigartigen Ausblick.

ROUTE

Oberstdorf - Schlechtenbrücke - Waldesruhe - Bergkristallweg - Edmund-Probst-Weg - Freibergsee - Skiflugschanze - Renksteg - Südebene - Oberstdorf



HÖHENPROFIL



[oberstdorf.de/
wanderung-freibergsee](https://oberstdorf.de/wanderung-freibergsee)

Mittel
 7 km
 3 Std.
 301 Hm
 290 Hm
 7

Einkehrschwung



Genuss hinter jeder Ecke

Was wäre eine Wanderung ohne die gemütliche Einkehr? Egal ob zur Stärkung, einer Rast im Schatten, dem Schlemmen und Probieren neuer regionaler Köstlichkeiten oder dem krönenden Abschluss einer Tour – Auf Eins geht immer!

Du findest in Oberstdorf und Umgebung entlang der Routen:

- ◆ **42** Ausflugslokale
- ◆ **24** Alpen, davon **9** Sennalpen

Außerdem:

- ◆ **72** Restaurants
- ◆ **23** Cafés
- ◆ **4** Eisdielen
- ◆ **1** Brauerei



Auf der digitalen Karte in der Oberstdorf App werden Dir Einkehrmöglichkeiten, sowie die Öffnungszeiten der Betriebe entlang Deiner Tour angezeigt.



oberstdorf.de/alpen



oberstdorf.de/essen-trinken

Wandern



Den Bergen zum Greifen nah

Besonders auf der mittleren Höhenlage findest Du Wege mit Anspruch, Spaß und Entspannung. Dabei sind viele Touren erweiterbar oder mit den öffentlichen Verkehrsmitteln auch in kurzer Variante erlebbar.

WANDERUNG INS TRETTACHTAL

Die abwechslungsreiche, meist einfache Wanderung bietet von Frühling bis Herbst wunderbare Ausblicke und faszinierende Naturmomente.

Ab der Mühlenbrücke führt der Weg entlang der Trettach durch Lichtungen und schattige Alleen bis Dietersberg. Dort kann die Tour über den Christlessee abgekürzt werden. Weiter geht es über das Gottenried nach Spielmannsau mit Blick auf die Trettach und den Kratzer. Der Rückweg erfolgt über die Truppersoyerbrücke zum Christlessee, der ganzjährig eisfrei bleibt. Vorbei am Golfplatz und den Lorettokapellen geht es zurück nach Oberstdorf.

◆ TIPP

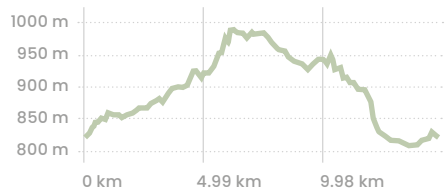
Entlang der Wanderung gibt es immer wieder Stationen der Bergsteigerlinie, welche genutzt werden kann für eine Abkürzung wieder zurück nach Oberstdorf.

◆ INFO

Der Bergsee ist eine besondere Sehenswürdigkeit des Trettachtals. Aufgrund unzähliger Quellen an dessen Grund und einer konstanten Wassertemperatur von 4°C gefriert der See auch im Winter nicht zu.



HÖHENPROFIL



ROUTE

Mühlenbrücke - Jägerstandweg - Gruben - Dietersberg - Mumme - Gottenried - Spielmannsau - Truppersoy - Christlessee - Golfplatz - Renkweg - Lorettokapellen



[oberstdorf.de/
wanderung-trettachtal](https://www.oberstdorf.de/wanderung-trettachtal)

Mittel
 14.5 km
 5 Std.
 233 Hm
 236 Hm
 8

INS WILDROMANTISCHE OYTAL

Die landschaftlich beeindruckende Tageswanderung ins Oytal bei Oberstdorf verzaubert durch gewaltige Bergpanoramen, glasklare Bäche und eine romantische Baumallee. Tauche ein in die Schönheit der Allgäuer Alpen!

Von der Mühlenbrücke führt die Wanderung entlang der Trettach bis zur Oybachbrücke. Der Dr.-Hohenadl-Weg steigt durch schattigen Wald ins Oytal. Am Oytalhaus beeindruckt die Kulisse mit schroffen Gipfeln und grünen Weiden. Wer möchte, wandert weiter bis zur Käseralpe. Zurück geht es auf der Alpstraße talauswärts. Vom Kühberg bietet sich ein schöner Blick auf den Talkessel. Ein Abstecher zur ORLEN Arena bietet dir einen Einblick in die Geschichte des Skispringens.

◆ INFO

Die Runde ins Oytal kann ab dem Parkplatz an der Oybele Halle auch mit dem Rollstuhl erlebt werden. Es gilt jedoch den steilen Anstieg zum Kühberg (16 %) am Anfang zu bewältigen. Rollstuhlfahrenden wird hier eine kräftige Begleitperson und/oder ein E-Rollstuhl empfohlen!



HÖHENPROFIL



◆ TIPP

Um Dir den Weg nach Oberstdorf noch actionreicher zu gestalten, kannst Du am Oytalhaus ab 15:00 Uhr einen Bergroller ausleihen und zurück nach Oberstdorf fahren.

ROUTE

Mühlenbrücke - Jägerstand - Dr.-Hohenadl-Weg - Oytalstraße - Oytal - Oytalstraße - Kühberg - Skisprung Arena - Oberstdorf



[oberstdorf.de/
wanderung-oytal](https://oberstdorf.de/wanderung-oytal)

▶ Leicht ⌚ 10.1 km ⌚ 3,5 Std. ⬆️ 229 Hm ⬇️ 228 Hm 🚰 9

ZUM BERGBAUERN- DORF GERSTRUBEN

Entdecken Sie auf einer Wanderung nach Gerstruben bei Oberstdorf historische Pfade und malerische Landschaften. Der Besuch des Bergbauerndorfes bietet eine panoramareiche Tour und einen Einblick in die Vergangenheit.


Vom Westufer der Mühlenbrücke verläuft der Jägerstandweg abwechslungsreich ins Trettachtal. Über Dietersberg und Gottenried führt der Weg auf dem naturnahen Rautweg durch die Wälder des Kegelkopfs nach Gerstruben. Dort erwarten dich historische Holzhäuser und ein Blick in das frühere Leben der Bergbauern. Wer mag, wandert weiter zur Dietersbachalpe. Der Rückweg führt durch das imposante Hölltobel oder bequem über die Fahrstraße mit Blick auf die Berge zurück ins Tal nach Oberstdorf.

◆ INFO

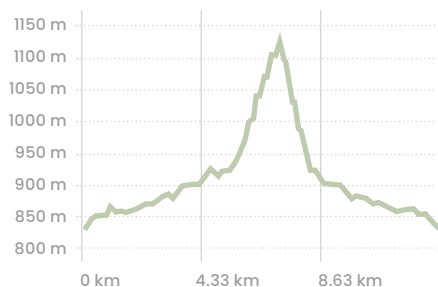
Im sogenannten „Jakobe-Hüs“ wurde in liebevoller Kleinarbeit ein kleines Museum eingerichtet. Dies ist von Mai bis Oktober jeden Donnerstag von 13 bis 16 Uhr geöffnet.

◆ TIPP

Von Dietersberg aus sind es nur 20 min zur Bushaltestelle Golfplatz (Bergsteigerlinie Nr.8), welcher zurück nach Oberstdorf führt. So kann die Runde auch etwas abgekürzt werden.



HÖHENPROFIL



ROUTE

Mühlenbrücke - Jägerstand - Gruben - Dietersberg - Gottenried - Rautweg - Gerstruben - Hölltobel (alternativ Fahrstraße) - Dietersberg - Gruben - Jägerstand - Mühlenbrücke - Oberstdorf



[oberstdorf.de/
wanderung-gerstruben](https://oberstdorf.de/wanderung-gerstruben)

Mittel
 12 km
 4 Std.
 348 Hm
 348 Hm
 8

INS STILLACHTAL – TIEF IN DEN SÜDEN!

Entdecke die unberührte Natur beim Wandern ins idyllische Stillachtal bei Oberstdorf. Bei dieser Wanderung erlebt man Ruhe und Erholung inmitten atemberaubender Landschaften. Immer den Hauptkamm der Allgäuer Alpen vor Augen, führt diese abwechslungsreiche Wanderung entlang vieler Sehenswürdigkeiten tief in den Süden.

Vom südlichen Ortsrand Oberstdorfs führt der Weg sonnig über Wiesen zur Stillach. Entlang des Dammwegs geht es flussaufwärts zur Heini-Klopper-Skiflugschanze. Weiter über Schwand und Ringang verläuft der Weg panoramareich bis zur Talstation der Fellhornbahn, nach einem kurzen Straßenwechsel geht es weiter nach Birgsau. Der Aufstieg nach Einödsbach ist kurz, aber steil. Am Ziel beeindruckt der Blick auf Trettach, Mädelegabel und Hochfrottspitze. Zurück geht es entweder den gleichen Weg erneut oder mit dem Bus.

◆ TIPP

Aufgrund einiger Bushaltestellen parallel zum Streckenverlauf kann die Wanderung beliebig verkürzt oder mit Anschlusswegen variiert werden.



HÖHENPROFIL



ROUTE

Oberstdorf Haus – Öschwiesen – Renkweg – Stillachdammweg – Skiflugschanze – Schwand – Ringang – Fellhornbahn Talstation – Stillachweg – Anatsstein – Birgsau – Einödsbach – Birgsau – Oberstdorf



[oberstdorf.de/
wanderung-stillachtal](http://oberstdorf.de/wanderung-stillachtal)

▶ Leicht ⌚ 13.2 km ⌚ 4,5 Std. ↗ 354 Hm ↘ 204 Hm 🚰 7

WANDERUNG INS ROHRMOOSTAL

Ein Ausflug ins Rohrmoos führt in ein stilles Seitental Oberstdorfs, fernab des Trubels. Dort erwarten Euch unberührte Natur, klare Bäche, dichte Wälder und spannende historische Einblicke – ideal für alle, die Ruhe und landschaftliche Schönheit suchen.

Vom Ortszentrum Tiefenbachs führt der Rautweg mit schönen Ausblicken ins abgelegene Rohrmoos. Das idyllische Tal begeistert mit Ruhe, Natur und der besonderen europäischen Wasserscheide. Am Talende öffnen sich herrliche Panoramen mit eindrucksvollen Anwesen, dem alten Berggasthof und der sehenswerten Holzkapelle St. Anna. Der abwechslungsreiche Rückweg verläuft über den Schattwald hinauf zum Engenkopf und bietet tolle Bergblicke, bevor es zurück ins Tal nach Tiefenbach geht.

◆ TIPP

Die Rohrmooser Kapelle St. Anna ist die älteste Holzkapelle Süddeutschlands und kann mit ihrer einzigartigen, vollständig erhaltenen Bemalung im Sommer und Winter besichtigt werden.



HÖHENPROFIL



ROUTE

Tiefenbach – Winkel – Hüttenbühel – Rautweg (Wanderweg ins Rohrmoos) – Rohrmoos – Schattwald – Scheidthal-Alpe (nicht bewirtsch.) – Sessel Alpe – Winkel – Tiefenbach



[oberstdorf.de/
wanderung-rohrmoos](https://www.oberstdorf.de/wanderung-rohrmoos)

Mittel
 14.6 km
 4 Std.
 484 Hm
 484 Hm
 44

WALLRAFWEG ZUR GAISALPE

Die etwas anspruchsvollere Rundwanderung von Oberstdorf Richtung Gaisalpe auf den Spuren Max Wallrafs zu Köln garantiert ein besonderes Naturerlebnis am Fuße des Rubihorns.

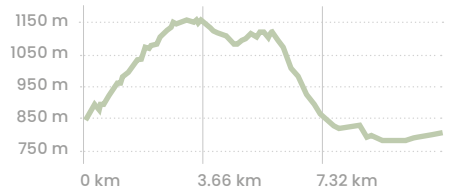
Die Wanderung beginnt an der Skisprunganlage am Faltenbach und führt über eine Fahrstraße zum Breitenberg. Von dort aus geht es auf den Wallraffweg, welcher über Bergwiesen und durch den Wald zu der Marien-Kapelle führt. Über die Fahrstraße geht es zu dem höchsten Punkt der Wanderung zur Gaisalpe, welche zu einer kurzen Rast oder einem Einkehrschwung einlädt. Der Rückweg erfolgt entweder gleich oder über den Tobelweg nach Reichenbach. Von hier aus kann man mit dem Bus oder über den Wiesenweg an Rubi vorbei nach Oberstdorf.

◆ TIPP

Wer an der Gaisalpe nicht gleich wieder ins Tal absteigen möchte, kann die Wanderung über den gering frequentierten Weg über den „Stitzl“ bis nach Reichenbach oder Schöllang verlängern. Oder man kann die Runde auch abkürzen durch eine Rückfahrt mit dem Bus von Reichenbach.



HÖHENPROFIL



ROUTE

Oberstdorf – Skisprung Arena – Wallraffweg – Gaisalpkapelle – Gaisalpkapelle – Reichenbach – Rubi – Dummelesmoosbrücke – Oberstdorf



[oberstdorf.de/
wallraffweg](https://oberstdorf.de/wallraffweg)

Mittel
 9.7 km
 4,5 Std.
 395 Hm
 433 Hm
 45

VOM SCHÖNBlick NACH HOCHLEITE

Der panoramareiche Abstieg vom Schönblick über die Hochleite nach Oberstdorf führt durch tiefe Wälder und sonnendurchflutete Lichtungen.


An der Söllereckbahn startet die gemütliche Wanderung mit einer Fahrt bis zur Bergstation. Durch blühende Wiesen und lichte Wälder geht es los über das Hühnermoos in Richtung Hochleite. Unterwegs gibt es tolle Ausblicke auf die Allgäuer Alpen und den Oberstdorfer Talkessel. Oben wird der Weg flacher und sonniger, perfekt für eine Pause mit Panorama. Der Abstieg führt durch Wälder und Wiesen nach Schwand, vorbei an der Skiflugschanze und entlang des Freibergsees. Zurück nach Oberstdorf geht es über die sonnigen Öschwiesen, ein herrlicher Sommerausflug für die ganze Familie.

◆ TIPP

Diese Runde kann auch umgedreht werden und endet dann an der Söllereckbahn, wo ein Kletterwald, eine Holzkugelbahn und sogar eine Rodelbahn auf Dich warten!

ROUTE

Oberstdorf – Söllereckbahn – Schönblick – Hühnermoos – Hochleite – Schwand – Freibergsee – Öschwiesen (alternativ Edmund-Probst-Weg – Söllereckbahn) – Oberstdorf



HÖHENPROFIL



oberstdorf.de/wanderung-schoenblick-hochleite

Mittel
 8.7 km
 4 Std.
 156 Hm
 693 Hm
 1

Bergwandern

Gipfelglück und Höhenrausch nah

Besonders auf der mittleren Höhenlage findest Du Wege mit Anspruch, Spaß und Entspannung. Dabei sind viele Touren erweiterbar oder mit den öffentlichen Verkehrsmitteln auch in kurzer Variante erlebbar.



LAUFBACHER ECK (2.179 m)

Die Bergtour über das Laufbacher Eck zählt zu den schönsten Höhenwegen rund um Oberstdorf für geübte Bergsteigende. Sie beginnt an der Bergstation Höfatsblick und führt auf schmalen Pfaden mit grandiosem Panorama über das Laufbacher Eck bis ins Oytal. Die Tour begeistert mit beeindruckenden Tiefblicken, alpiner Flora und einem einmaligen Blick auf die markante Höfats.

◆ TIPP

Ab 15:00 Uhr können im Oytalhaus Bergroller ausgeliehen werden!

◆ INFO

Nur für Geübte! Neben alpiner Grundausrüstung, insbesondere festen, knöchelhohen Bergschuhen sind Tourenstöcke aufgrund der langen Abstiege empfehlenswert! Aufgrund stahlseilgesicherter Passagen gehört Trittsicherheit und Schwindelfreiheit zur Grundvoraussetzung der konditionell anspruchsvollen Tour.

ROUTE

Nebelhorn Bergstation – Zeigersattel – Laufbachereckweg – Laufbacher Eck – Bärgündletal – Himmeleck (2.004 m) – Wildenfeldhütte – Käseralpe (1.400 m) – Stuibenfall – Oytal (1.009 m) – Kühberg – Oberstdorf



HÖHENPROFIL



[oberstdorf.de/
am-laufbacher-eck](http://oberstdorf.de/am-laufbacher-eck)

Schwer
 18.6 km
 8 Std.
 547 Hm
 1640 Hm
 9

ÜBER DEN ÄLPELESATTEL (1.780 m)

Die Wanderung über den Älpelesattel ist eine abwechslungsreiche Tagestour für geübte Bergwandernde. Sie beginnt im Trettachtal und führt über das historische Bergdorf Gerstruben sowie die Alpe Dietersbach durch das idyllische Dietersbachtal. Der steile Anstieg zum 1.780 m hohen Älpelesattel erfordert Trittsicherheit und Kondition, belohnt jedoch mit beeindruckenden Ausblicken, darunter die markante Höfats. Der Abstieg erfolgt vorbei am Eissee später durch das malerische Oytal zur Käseralpe und weiter zum Oytalhaus. Von dort besteht die Möglichkeit, mit einem Bergroller entspannt zurück nach Oberstdorf zu rollen.

◆ INFO

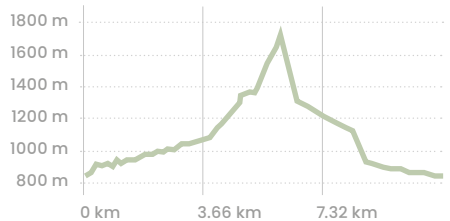
Neben alpiner Grundausrüstung, insbesondere festen, knöchelhohen Bergschuhen sind Tourenstöcke aufgrund der langen Abstiege empfehlenswert! Aufgrund stahlseilgesicherter Passagen gehört Trittsicherheit und Schwindelfreiheit zur Grundvoraussetzung der konditionell anspruchsvollen Tour.

◆ TIPP

Die Tour kann mit der Bergsteigerlinie 8 um etwa 4,5 km verkürzt werden (Ausstieg: Golfplatz, Abzw. Gerstruben). Ab 15:00 Uhr können im Oytalhaus Bergroller ausgeliehen werden!



HÖHENPROFIL



ROUTE

Oberstdorf Mühlenbrücke – Gruben – Dietersberg – Hölltobel oder Fahrstraße nach Gerstruben – Dietersbach-Alpe – Aufstieg zum Älpelesattel (1.780m) – Eissee – Käser Alpe (1.400 m) – Untere Guten Alpe – Oytalhaus (1.009 m) – Kühberg – Mühlenbrücke



[oberstdorf.de/
ueber-aelpelesattel](https://oberstdorf.de/ueber-aelpelesattel)

Schwer
 21 km
 7 Std.
 967 Hm
 970 Hm

BERGTOUR AUF S RUBIHORN (1.957 m)

Die Bergtour auf das 1.957 m hohe Rubihorn zählt zu den klassischen Gipfelzielen rund um Oberstdorf. Als markanter Hausberg bietet es beeindruckende Tiefblicke ins Illertal und ein weitreichendes Panorama über die Allgäuer Alpen. Der abwechslungsreiche Aufstieg führt über die Mittelstation Seetalpe der Nebelhornbahn, das Roßbichl und das Niedereck zum Gipfel. Der Abstieg verläuft über den malerischen Gaisalpsee und die Gaisalpe zurück nach Oberstdorf. Die Tour erfordert Trittsicherheit, Schwindelfreiheit und alpine Kondition und ist ideal für erfahrene Bergwandernde, die eine aussichtsreiche Tagestour suchen.

◆ TIPP

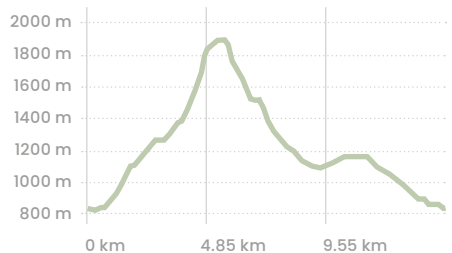
Mit Bergbahnen Unlimited fährst Du mit der Bergbahn kostenfrei. Für den Rückweg kann auch der Abstieg nach Reichenbach gewählt werden, um mit dem Bus (Nr. 45) zurück nach Oberstdorf zu fahren.

◆ INFO

Neben alpiner Grundausrüstung, insbesondere festen, knöchelhohen Bergschuhen sind Tourenstöcke empfehlenswert! Zur Begehrbarkeit der Nordseite und eventuellen Alt-schneefeldern gibt es Statusmeldungen im Bergsportbericht.



HÖHENPROFIL



ROUTE

Oberstdorf – Seetalpe (Nebelhornbahn Mittelstation) – Roßbichl – Niedereck – Rubihorn – Unterer Gaisalpsee – Gaisalpe – Wallrafweg – Oberstdorf



[oberstdorf.de/
bergtour-aufs-rubihorn](https://oberstdorf.de/bergtour-aufs-rubihorn)

➡ Schwer
🕒 13.5 km
🕒 6 Std.
⬆️ 1162 Hm
⬆️ 1162 Hm
🚰 9

BERGTOUR ZUM PIESENKOPF (1.627 m)

Die Bergtour zum Piesenkopf ist eine familienfreundliche Tagestour ab dem malerischen Rohrmoostal bei Tiefenbach. Der Weg führt durch blumenreiche Wiesen, schattige Wälder und über Holzstege durch geschützte Moorlandschaften. Am Gipfel auf 1.630 m ü. M. erwartet Dich ein herrliches Panorama von der Nagelfluhkette bis zu den Oberstdorfer Bergen. Der Abstieg zur Piesenalpe lädt zur Einkehr mit hausgemachtem Bergkäse ein, bevor es gemütlich zurück nach Rohrmoos geht. Die Tour ist ideal für naturbegeisterte Wandernde mit normaler Kondition und Trittsicherheit.

◆ TIPP

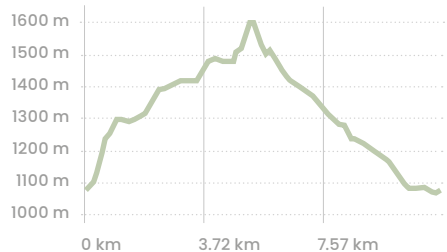
Diese Tour eignet sich auch optimal um mit dem Fahrrad bis zum Ausgangspunkt Rohrmoos zu radeln. Nach dem Abstieg geht es entspannt zurück nach Tiefenbach und/oder Oberstdorf.

◆ INFO

Vom Ortsteil Tiefenbach führt eine mautpflichtige Fahrstraße (Münzgeld) nach Rohrmoos. Im Zwiebelmoos bestehen zeitweise feuchte und damit rutschige Wegverhältnisse.



HÖHENPROFIL



ROUTE

Rohrmoos – Toniskopfalp –
Lochbachtal – Zwiebelmoos –
Piesenkopf – Piesenalpe – Rohrmoos



[oberstdorf.de/
leichte-bergtour-
zum-piesenkopf](https://oberstdorf.de/leichte-bergtour-zum-piesenkopf)

▶ Mittel ⌚ 10.9 km ⌚ 5 Std. ↗ 568 Hm ↘ 568 Hm

AUF DEN HAHNENKOPF (1.735 m)

Die erlebnis- und abwechslungsreiche Rundtour führt mitten in die Oberstdorfer Berge und bietet eindrucksvolle Ausblicke auf die Allgäuer Alpen.

Von der Mühlenbrücke geht es entlang der Trettach nach Dietersberg und durch den eindrucksvollen Hölltobel nach Gerstruben. Das historische Bergbauerndorf lädt zum Verweilen ein. Oberhalb beginnt der alpine Anstieg zum Sattel unterhalb des Hahnenköpfles. Der Gipfelanstieg erfordert Trittsicherheit und gelegentlich die Hände. Vom Gipfel genießt man ein großartiges Panorama. Der Abstieg erfolgt über die Lugenalpe und weiter zum Oytalhaus. Von dort führen gemütliche Wege zurück nach Oberstdorf.

◆ TIPP

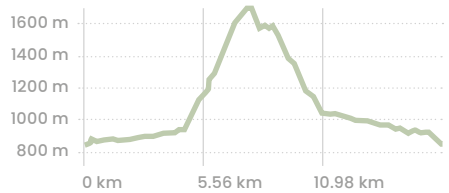
Der Einstieg in die Wanderung lässt sich mit der Bergsteigerlinie bis zur Haltestelle Golfplatz bequem verkürzen. Wer über den Hölltobel nach Gerstruben aufsteigen möchte, fährt mit der Linie 8 bis zum Golfplatz oder Christlessee.

◆ INFO

Die naturbelassene Rundtour im hochalpinen Gelände ist insgesamt gut zu bewältigen, führt jedoch über weite Strecken ohne Markierungen



HÖHENPROFIL



oder befestigte Wege. Der Pfad verläuft überwiegend über lehmige Erdpassagen, die bei länger anhaltender Nässe besonders empfindlich und rutschig werden.

ROUTE

Mühlenbrücke – Gruben – Dietersberg – Hölltobel – Gerstruben – Hahnenkopf – Lugenalpe – Oytalhaus – Kühberg – Mühlenbrücke



[oberstdorf.de/
hahnenkopf](https://oberstdorf.de/hahnenkopf)

▶ Mittel ⌚ 15.8 km ⌚ 5 Std. ↗ 917 Hm ↘ 913 Hm 🚰 8

Klettersteige

Zwischen Drahtseil und Felswand

Dazwischen warten Abenteuer, Mut und die unglaubliche Schönheit der Allgäuer Alpen. Geübte Bergfans begeben sich auf die gut ausgebauten Steige an Nebelhorn und Co.



Sicher am Fels

Einen Klettersteig zu machen ist neben der sportlichen Herausforderung ein echtes Erlebnis in den Alpen. Geeignet ist die Fortbewegung in den Felswänden nur für Geübte!

Neben den alpinen Grundvoraussetzungen wie feste, knöchelhohe Bergschuhe mit guter Profilssole, Trittsicherheit und einer guten alpinen Kondition ist absolute Schwindelfreiheit und Klettersteigausrüstung (+ Helm) sowie entsprechende Klettersteig- (Klettersteigtechnik, Sicherungstechnik) und Bergerfahrung (Wetterkunde) Grundvoraussetzung.

LUST AUF DIESES BERGERLEBNIS?

Bei unseren örtlichen Bergschulen und in unserem Erlebnisshop findest Du passende Angebote wie z.B. einen Schnupperkurs. Ideal für alle, die sicher und gut begleitet erste alpine Erfahrungen sammeln möchten!

SICHER UNTERWEGS AM KLETTERSTEIG. DAS MUSST DU WISSEN:

- ♦ **Absturzgefahr:** Stahlseile bieten nur begrenzte Sicherheit. Bei einem Sturz wirken hohe Kräfte, auch bei richtiger Anwendung.
- ♦ **Wetterrisiko:** Klettersteige verlaufen oft exponiert. Stahlseile und Eisen können bei Gewitter lebensgefährlich sein. Prüfe rechtzeitig den Wetterbericht!
- ♦ **Frühjahr & Wettersturz:** Schnee- und Eisreste können Klettersteige unpassierbar machen. Informiere Dich vorab über die Begehbarkeit.
- ♦ **Steinschlaggefahr:** Trage unbedingt einen Helm!

SCHWIERIGKEITSGRAD

♦ **Kategorie A - leicht:**

Einfach begehbar, meist flaches bis leicht felsiges Gelände. Erste Drahtseile und Trittstufen möglich. Trittsicherheit und Schwindelfreiheit sind trotzdem wichtig.

♦ **Kategorie B - mäßig schwierig:**

Steileres Gelände mit kleineren Tritten und ausgesetzten Stellen. Erste senkrechte Leitern, Klammern und Drahtseile. Gute Kondition und Klettersteigausrüstung sind wichtig.

♦ **Kategorie C - schwierig:**

Lange, steile und ausgesetzte Passagen mit wenigen Tritten, teilweise überhängend. Hohe körperliche Belastung. Klettersteigausrüstung unbedingt notwendig.

♦ **Kategorie D - sehr schwierig:**

Sehr steil, teils überhängend und stark ausgesetzt. Wenig Tritte, viel Armkraft nötig. Nur für sehr erfahrene und kräftige Kletternde mit vollständiger Ausrüstung geeignet. Nicht für Einsteiger oder Kinder.

HINDELANGER KLETTERSTEIG

Gratüberschreitung vom Nebelhorn- gipfel über die Wengenköpfe zum Großen Daumen.

Der Klettersteig ist ein alpiner Klassiker und zählt zu den längsten Gratklettersteigen Deutschlands. Er bietet auf rund 8,5 km Länge ein spektakuläres Panorama, luftige Gratpassagen und abwechslungsreiche Kletterstellen. Mit der Nebelhornbahn erreicht man bequem den Einstiegspunkt. Zahlreiche Drahtseile, Eisenleitern und ausgesetzte Passagen machen die Tour zu einem unvergesslichen Erlebnis und einer sportlichen Herausforderung. Für den Rückweg stehen mehrere Notabstiege zum Koblat zur Verfügung, von wo aus man zur Station Höfatsblick der Nebelhornbahn zurückkehren kann.

◆ TIPP

Der erste Zwischenabstieg nach dem westlichen Wengenkopf ermöglicht eine zweistündige Klettersteig-Schnupperrunde (zzgl. Rückkehr zur Seilbahn). Geführte Touren werden von den ortsansässigen Bergschulen angeboten.

◆ INFO

Am Steig existieren mehrere markierte Zwischen- oder Notabstiege. Auf der Nordseite in Richtung Retten-schwanger Tal, führen keine Abstiege – Absturzgefahr!



ROUTE

Nebelhorn Gipfelstation – Einstieg –
Westlicher Wengenkopf –
Zwischenabstieg 1 – Zwischenabstieg 2 –
Östlicher Wengenkopf – Ausstieg
(– Koblat – Nebelhornbahn Bergstation)



[oberstdorf.de/
hindelanger-klettersteig](https://oberstdorf.de/hindelanger-klettersteig)

▶ B/C ⌚ 8.5 km ⌚ 4-5 Std. ↗ 338 Hm 🚠 9 (Nebelhornbahn)

MINDELHEIMER KLETTERSTEIG

Der Mindelheimer Klettersteig beeindruckt mit einer Mischung aus Panorama, Ausgesetztheit und alpiner Herausforderung.

Der Mindelheimer Klettersteig gilt als eine der schönsten Eisenwege der Nordalpen. Er führt über die Schafalpenköpfe – vom Südlichen über den Mittleren bis zum Nördlichen Schafalpenkopf – und bietet spektakuläre Ausblicke und abwechslungsreiche Kletterpassagen. Auf Grund seiner Gesamtlänge ist der Steig als sehr anspruchsvoll einzustufen. Er erfordert eine sehr gute alpine Kondition, Schwindelfreiheit und Erfahrung im Klettern. Die Route verläuft über ausgesetzte Grate und steile Felsflanken, gesichert durch Drahtseile, Eisenklammern und eine Leiterbrücke im Gipfelbereich. Die Besteigung sollte nur bei stabilen Wetterverhältnissen und ohne Gewittergefahr erfolgen, da die exponierte Lage ein erhöhtes Risiko für Blitzeinschläge birgt.

◆ INFO

Der Mindelheimer Klettersteig verfügt über keinerlei Notabstiegsmöglichkeiten! Es ist in beliebiger Richtung begehbar. Im Steig erleichtern Hilfstafeln mit dem jeweiligen Standort die Orientierung.



ROUTE

Fiderepasshütte – Fiderescharte –
Nördlicher Schafalpenkopf –
Mittlerer Schafalpenkopf –
Südlicher Schafalpenkopf –
Kemptner Köpfe



[oberstdorf.de/
mindelheimer-klettersteig](https://oberstdorf.de/mindelheimer-klettersteig)

 B/C
  4.5 km
  5 Std.
  401 Hm
  7 (Fellhornbahn)

Hüttentouren

Fernab vom Alltag, nah dran am Abenteuer
und einfacher Gemütlichkeit.



Die Hütten freuen sich auf Deinen Besuch!

Wenn Du dort einkehrst oder übernachtet,
bitte mache Dich vorab mit der jeweiligen
Hüttenordnung vertraut.

Alpine Höhen

MEHRTAGESTOUR ODER TAGESTOUR: BERGWANDERN MIT WEITBLICK.

Auch im alpinen Gelände gibt es genussvolle Höhenwege oder sportliche Übergänge. Immer dabei: eine gute Selbsteinschätzung.

Du hast ...

... Trittsicherheit und Kondition.
 ... Karten- und Wetterkenntnisse sowie das passende Infomaterial (z.B. Faltkarte und digitale Offline-Daten).
 ... Sonnen-, Regeln- und Kälteschutz eingepackt.
 ... Dich zu den Schlüsselstellen informiert und traust Dir diese uneingeschränkt zu.

... den Bergsportbericht in der Oberstdorf App gecheckt.
 ... eigene alpine Ausrüstung sowie Erste-Hilfe und Verpflegung dabei.
 ... Spaß an langen Touren!
 ... Verständnis für die Gemütlichkeit und Einfachheit auf alpinen Hütten.
 ... nicht mehr als 8kg Gepäck für eine Mehrtagestour auf dem Rücken.

Je nach Wetter, Kondition oder Wunsch kann die Tour angepasst oder an einer Hütte unterbrochen werden. Scheue Dich nicht, eine lange Tour auch zu verkürzen oder abubrechen. Auch der Weg ist das Ziel!



! INFO

Online findest Du auch Infos zu weiteren Mehrtagestouren:

Heilbronner Weg: Klettersteigcharakter, nicht durch gängig gesichert. ☑ 2-3 Tage

Steinbocktour: Umfasst fast alle Hütten in unserem Gebiet mit Option der Verlängerung (Hindelang). ☑ 5-7 Tage

Grenzgang: Einstiegstour für Mehrtagestouren. ☑ 3-4 Tage

Alpenüberquerung E5: Der Klassiker von Oberstdorf nach Meran. ☑ 6 Tage

Mehr Informationen gibt es bei den Bergschulen und auf

oberstdorf.de/huetten



Von Hütte zu Hütte

In den Bergen aufwachen, den kühlen Morgen in den Bergen spüren und früh zur nächsten Tour aufbrechen. Von dort hast Du die Wahl zwischen unterschiedlichen Hüttenverbindungswegen verschiedener Schwierigkeitsgrade. Alpine Grundausüstung ist für jede Hüttentour in den Allgäuer Alpen Grundvoraussetzung.



🏠 FIDEREPASSHÜTTE → 🏠 MINDELHEIMER HÜTTE

Von der Fiderepasshütte geht es zunächst bergauf auf die aussichtsreiche, gleichnamige Scharte. Danach gibt es zwei Möglichkeiten für den weiteren Zustieg zur Mindelheimer Hütte.

ÜBER KRUMBACHER HÖHENWEG

Länge: 4,84 km

Höhenmeter: 360 m

Dauer: 3 Std.

ÜBER MINDELHEIMER KLETTERSTEIG

Länge: 4,5 km

Dauer: 5 Std.

🏠 MINDELHEIMER HÜTTE → 🏠 RAPPENSEEHÜTTE

Die Normalverbindung führt panoramareich, aber auch teilweise ausgesetzt, über den Schrofenpass und das Mutzentobel.

ÜBER SCHROFENPASS

Länge: 8,57 km

Höhenmeter: 702 m

Dauer: 5 Std.

ÜBER ESELSWEG

Länge: 7,33 km

Höhenmeter: 833 m

Dauer: 5 Std.

🏠 RAPPENSEEHÜTTE ÜBER → 🏠 WALTENBERGER HAUS HEILBRONNER WEG

Auf dem Höhenweg müssen mit Stahlseilen gesicherte Wegpassagen auf meist felsigem Untergrund zurückgelegt werden. Trittsicherheit sowie ein hoher Grad an Schwindelfreiheit sind auf dem Höhenweg mit Klettersteigcharakter Voraussetzung.

ÜBER BOCKKARSCHART

Länge: 5,76 km

Höhenmeter: 664 m

Dauer: 5 Std.

🏠 WALTENBERGER HAUS → 🏠 KEMPTNER HÜTTE

Ein anspruchsvoller Anstieg führt zur Bockkarscharte. Von dort aus geht es weiter über Schneefelder am Fuße der Mädelegabel und später über herrliche Bergwiesen zum Mädelejoch.

ÜBER BOCKKARSCHART

Länge: 6,52 km

Höhenmeter: 550 m

Dauer: 4 Std.

🏠 KEMPTNER HÜTTE → 🏠 PRINZ-LUITPOLD-HAUS

Eine vor allem konditionell anspruchsvolle Tagesetappe, die durch die Höfats aber auch durch die Naturvielfalt beeindruckt.

Länge: 16 km

Höhenmeter: 1.351 m

Dauer: 9 Std.

🏠 PRINZ-LUITPOLD-HAUS → 🏠 EDMUND-PROBST-HAUS

Die Tour ist landschaftlich und in Bezug auf die alpine Flora eine einmalige Hüttenverbindung, die aufgrund ausgesetzter Teilstücke neben Trittsicherheit auch Schwindelfreiheit erfordert.

Länge: 9,5 km

Höhenmeter: 726 m

Dauer: 4 Std.

[oberstdorf.de/
verbindungswege](http://oberstdorf.de/verbindungswege)



Kombinierte Wander- & Fahrmöglichkeiten

Wandern zu den schönsten Zielen Oberstdorfs

Verbinde Deine Wanderung mit dem Besuch einzigartiger Orte, Sehenswürdigkeiten und Ausflugsziele. Auch eine Fahrt mit der Bergbahn bringt Dich den Bergen ein Stück näher und damit zu schönen Ausgangspunkten für zahlreiche Tourenmöglichkeiten.



TIPP

Mit der Buchung von „Bergbahnen Unlimited“ über Deine Unterkunft, sind Bergbahnfahrten inkludiert. Weitere Angebote vor Ort sind das GUT-Ticket oder Gipfel(s)pass!




FELLHORN (2.037 m)

FELLHORNGIPFEL, FELLHORNGRAT UND WANDERUNG ZUR KANZELWAND










Das Fellhorngebiet bietet abwechslungsreiche Wandermöglichkeiten für jedes Niveau – von gemütlichen Panoramawegen bis zu anspruchsvollen Gipfeltouren.

Besonders eindrucksvoll ist die vielfältige Alpenflora, die das Gebiet im Frühsommer in ein farbenprächtiges Blütenmeer verwandelt. Mit der Fellhornbahn gelangt man bequem auf über 1.900 Meter Höhe, wo beeindruckende Aussichten auf die umliegende Bergwelt und grenzüberschreitende Routen bis nach Österreich und auf umliegende Berge warten.

Ab Station Schlappoldsee (Mittelstation):

- ◊ Zum Fellhorn-Gipfel
 0.8 km  0,5 Std  95 Hm

Ab Bergstation:

- ◊ Vom Fellhorngipfel zur Alpe Schlappold
 4.47 km  2,5 Std  294 Hm
- ◊ Fellhorngrat zum Söllereck
 5.6 km  3 Std  744 Hm
- ◊ Zwei-Länder-Rundwanderweg
 6.42 km  2 Std  388 Hm



◆ INFO

Mitte Juni bis Mitte Juli blüht am Fellhorn die Alpenrose. Auf dem leichtbegehbaren Blumen- und Wanderlehrpfad findet man den ganzen Sommer über die Schätze der alpinen Blumen- und Pflanzenwelt. Mehr zu den Tieren und Pflanzen findest Du auf der Alpininfo

oberstdorf.de/tiere-pflanzen.

Ausführliche Toureninformationen zum Wandergebiet Fellhorn gibt es online.



[oberstdorf.de/
fellhorn](http://oberstdorf.de/fellhorn)



[ok-bergbahnen.com/
fellhornbahn](http://ok-bergbahnen.com/fellhornbahn)






NEBELHORN (2.224 m)

SEEALPSEE, 400-GIPFELBLICK UND HÖHENPANORAMAWEGE








Das Nebelhorn bietet eine beeindruckende Kombination aus Hochgebirgs Panorama, abwechslungsreichen Wegen und gut erreichbaren Ausgangspunkten.

Mit der Nebelhornbahn gelangt man in drei Sektionen bequem bis auf den 2.224 m hohen Gipfel des Nebelhorns. Bereits an der Bergstation eröffnen sich vielfältige Wandermöglichkeiten – darunter der Höfatsweg zum Zeigersattel ein barrierefreudlicher Panoramaweg, der 400-Gipfelblick und vieles mehr.











Ab Talstation:

- ◊ Direktanstieg zum Edmund-Probst-Haus
 6.45 km  3,5 Std  1099 Hm




Ab Station Seealpe (Mittelstation):

- ◊ Durch den Faltenbachtobel ins Tal
 2.53 km  1,5 Std  439 Hm
- ◊ Natur- und Erlebnisweg „Uff d'r Alp“
  2.24 km  1 Std  95 Hm

Ab Station Höfatsblick (Bergstation):

- ◊ Panoramaweg
  0.3 km  30 min.  30 Hm
 Ganzjährig begehbar
- ◊ Rundwanderung Pfannenhölzle
 2.16 km  1,5 Std  138 Hm
- ◊ Höfatsweg zum Zeigersattel mit Blick auf den Seealpsee
 1.3 km  1,5 Std  96 Hm
- ◊ Ausgangspunkt für Bergtouren zum Laufbachereck, zum Engeratsgrundsee und vielen mehr.

Ab Gipfelstation:

- ◊ Nordwandsteig und 400-Gipfelblick
 0.1 km  20 min.  5 Hm
- ◊ Ausgangspunkt des Hindelanger Klettersteigs (mit Ausrüstung, nur für Geübte!)

◆ TIPP

Wer die Natur aufmerksam beobachtet kann mit etwas Glück Murmeltiere und Steinadler entdecken. Außerdem starten von dort auch zahlreiche Gleitschirme, die farbenfroh den Himmel schmücken.

Ausführliche Toureninformationen zum Wandergebiet Nebelhorn gibt es online



[oberstdorf.de/
nebelhorn](https://www.oberstdorf.de/nebelhorn)






[ok-bergbahnen.com/
wandern-nebelhorn](https://www.ok-bergbahnen.com/wandern-nebelhorn)

SÖLLERECK (1.360 m)

FAMILIENSPASS UND WANDERFREUDE

Der ideale Familienberg und bietet naturnahe Erlebnisse für Groß und Klein. Mit der Kabinenbahn geht es hinauf auf den teilweise bewaldeter Grasberg, wo abwechslungsreiche Wanderwege, spannende Erlebnisstationen und beeindruckende Ausblicke warten. Unterwegs laden Spielplätze, ein Kletterwald und der Allgäu-Coaster zum Entdecken und Spaßhaben ein.

Auf das Söllereck:

- ◊ Vom Fellhorn zum Söllereck – Fellhorngrat
 5.6 km  3 Std  744 Hm

Ab Bergstation:

- ◊ Schönblickweg zur Talsation
 2.41 km  1 Std  340 Hm
- ◊ Rundwanderweg Freibergsee
 9.1 km  3,5 Std  639 Hm
- ◊ Söllereck Bergstation– Fellhorn–Kanzelwand
 10 km  5 Std  830 Hm
- ◊ Zwei-Länder-Panoramaweg nach Riezlern ins Kleinwalsertal
 5.73 km  1,5 Std  382 Hm



Familien-Erlebnisse:

- ◊ Kletterwald
- ◊ XXL-Kugelbahn Söllis Kugelrennen
- ◊ Abenteuerspielplatz an der Bergstation und Spielplatz Söllibully an der Zwischenstation
- ◊ Allgäu-Coaster (Ganzjahresrodelbahn)

Ausführliche Toureninformationen zum Wandergebiet Söllereck gibt es online



[oberstdorf.de/
soellereck](https://www.oberstdorf.de/soellereck)



[ok-bergbahnen.com/
soellereckbahn](https://www.ok-bergbahnen.com/soellereckbahn)



1

BREITACHKLAMM

NATURSCHAUSPIEL UND WANDERMÖGLICHKEITEN

Die Klamm zählt zu den tiefsten Felsenschluchten Mitteleuropas. Auf gut gesicherten Wegen erlebt man hautnahe Wasserfälle, enge Felspassagen und faszinierende Lichtspiele. Der Rundweg durch die Klamm ist zu jeder Jahreszeit ein besonderes Erlebnis: im Sommer erfrischend und lebendig, im Winter mystisch mit vereisten Felswänden und bizarren Eisskulpturen.

◆ TOUREN-TIPP

Rundwanderweg über den Zwingsteg und Engenkopf

Vom unteren Eingang der Klamm in Tiefenbach, führt ein gut ausgebauter Wanderweg in etwa 45 Minuten durch die Schlucht. Am oberen Ende, empfiehlt sich ein Rundwanderweg über den Zwingsteg und den Engenkopf zurück nach Tiefenbach (ca. 1 ½ Std.). An der Walserschanze besteht die Möglichkeit nach einem Besuch der Klamm, mit der Buslinie 1, zurück nach Oberstdorf zu fahren.



◆ TIPP

Die Begehung der Wege und die Öffnung der Klamm ist abhängig von den Wetterverhältnissen. Der Bergsportbericht und die Website der Klamm zeigen den aktuellen Status.

Die Touren in und um die Klamm können verschieden kombiniert werden. Von dem direkten Durchqueren bis hin zu erweiterten Tagestouren. Alle Tourenbeschreibungen gibt es online auf der Seite der Breitachklamm.



[oberstdorf.de/
breitachklamm](https://www.oberstdorf.de/breitachklamm)



[breitachklamm.com/
sommer](https://www.breitachklamm.com/sommer)

























↑ 44 (Eingang der Klamm)

HEINI-KLOPFER-SKIFLUGSCHANZE

WELTMEISTERFEELING, WEITBLICK UND WANDERTOUREN

Die Schanze im Stillachtal ist nicht nur ein beeindruckendes Bauwerk des Wintersports, sondern auch ein lohnenswertes Ausflugsziel mit vielfältigen Wandermöglichkeiten. Mit dem Panorama-Schrägaufzug erreicht man bequem den Schanzenturm und die Zwischenstation auf der Höhe des Freibergsees. Von der Plattform hat man einen atemberaubenden Blick über das Tal und die umliegende Bergwelt. Die Umgebung der Schanze lädt zu abwechslungsreichen Wanderungen ein.

Weitere Wege mit Schanzenbesuch:

- ◊ Erlebnisweg
  0.8 km  1 Std  120 Hm
- ◊ Rundwanderung Freibergsee
 2.9 km  1 Std  117 Hm
- ◊ Wanderung zur Söllereckbahn
 3.9 km  1,5 Std.  162 Hm
- ◊ Zur Fellhornbahn
 3.6 km  1,25 Std  160 Hm
- ◊ Vom Marktplatz zur Skiflugschanze
 3.8 km  1,5 Std  29 Hm
- ◊ Zum Freibergsee über Schwand nach Oberstdorf
 9.2 km  3,45 Std  290 Hm
- ◊ Vom Freibergsee über Hochleite zum Söllereck
 5.3 km  3 Std  562 Hm



◆ TIPP

Das VR-Erlebnis auf dem Absprungbalken und die Holzkugelbahn entlang des Erlebnisweges bringen Spaß und Action für Groß und Klein.

◆ INFO

Eine Wanderung lässt sich ideal mit einer Führung durch die Skiflugschanze kombinieren.

Ausführlichere Wegbeschreibungen der Touren findest Du online.



[oberstdorf.de/
heini-klopfer-skiflugschanze](https://oberstdorf.de/heini-klopfer-skiflugschanze)



[skiflugschanze-
oberstdorf.de/tipps](https://skiflugschanze-oberstdorf.de/tipps)



7

Bike & Hike

Ab auf's Rad!

Ob gemütlich auf Forstwegen oder sportlich-alpin: Bike & Hike vereint das Beste aus zwei Welten. Die ersten Höhenmeter werden bequem mit dem Rad zurückgelegt, bevor es zu Fuß weiter in die beeindruckende Bergwelt geht. So lassen sich auch entlegene Gipfelziele erreichen – ideal für alle, die sportlich unterwegs sein und dabei Natur, Ausblick und Bewegung kombinieren möchten.

INFO

Für den Schutz der Natur und zu Deiner Sicherheit ist das Radfahren im alpinen Gelände nicht gestattet! Bitte bleibe auf den ausgeschilderten Wegen. In und um Oberstdorf teilen sich Radfahrende und Wanderbegeisterte die Wege und pflegen ein friedliches und rücksichtsvolles Miteinander untereinander und mit der Natur. Schau auch in der digitalen Karte nach Deiner nächsten Tour!

RAPPENALPTAL – SCHWARZE HÜTTE

🕒 16.2 km hin ↗ 734 Hm

Taleinwärts geht es immer Richtung Süden, vorbei am Renksteg und der Fellhornbahn geht es in Einödsbach rechts steil hinauf zur Buchreiner Alpe. Oben angelangt sind die meisten Höhenmeter geschafft. Von nun an geht es kopiert weiter zur Schwarzen Hütte, hier wird das Fahrrad abgestellt. Von hier aus gibt es mehrere Optionen zum Bergwandern:

- ◇ Haldenwanger Eck
🕒 2.8 km hin 🕒 2 Std ↗ 518 Hm
- ◇ Rappensee Hütte
🕒 3.62 km hin 🕒 2,5 Std ↗ 831 Hm
- ◇ Mindelheimer Hütte
🕒 3.7 km hin 🕒 2,5 Std ↗ 779 Hm



TRETTACHTAL – SPIELMANNSAU

🕒 7.9 km hin ↗ 259 Hm

Mit dem Fahrrad geht es zur Mühlenbrücke, wo es dann in Richtung Gruben geht. Weiter geht es kopiert vorbei am Dietersberg und Mumme-Stüble in Richtung Spielmannsau. In der Spielmannsau angelangt geht es nun ohne Fahrrad weiter. Entweder in Richtung Alpe Oberau zur Kemptner Hütte oder zurück Richtung Brücke und dann rechts den Tobelweg zur Hintere Traufbergalpe.

- ◇ Hintere Traufbergalpe
🕒 3.79 km hin 🕒 1 Std ↗ 217 Hm
- ◇ Kemptner Hütte
🕒 6.07 km hin 🕒 3 Std ↗ 859 Hm

◆ TIPP

Die hintere Traufbergalpe kann man auch mit dem Fahrrad über einen steilen und sehr anspruchsvollen Anstieg erreichen.

oberstdorf.de

GERSTRUBEN – DIETERSBACHTAL

🕒 8.9 km hin ⚡ 605 Hm

Der Start ist bei der Mühlenbrücke, am Jägerstand und Gruben vorbei nach Dietersberg, wo wir kurz vorher links abbiegen in Richtung Gerstruben. Es kommt ein steiler und anspruchsvoller Anstieg, von dem man oben jedoch mit einem Alpenpanorama belohnt wird. Hier wird entweder das Fahrrad abgestellt und es geht zu Fuß weiter zum Hahnenköpfe. Oder es geht weiter zur Alpe Dietersbach, von wo aus zum Älpelesattel gewandert werden kann.

- ◇ Hintere Traufbergalpe
🕒 3.79 km hin ⌚ 2 Std ⚡ 547 Hm
- ◇ Zum Älpelesattel
🕒 1.3 km hin ⌚ 1,5 Std ⚡ 438 Hm



STILLACHTAL – EINÖDSBACH

🕒 9.9 km hin ⚡ 385 Hm

Die Radtour startet in Oberstdorf und führt an den Loretto Kapellen, dem Renksteg, der Skiflugschanze und schließlich der auch an der Fellhornbahn vorbei weiter Tal einwärts. In Birgsau angelangt geht es weiter auf der Straße bis der Weg sich teilt, dort halten wir und links und es erfolgt unser Schlussanstieg. In Einödsbach, der südlichsten Siedlung, angelangt wir das Fahrrad abgestellt und es geht entweder an der Kapelle vorbei zum Waltenberger Haus oder den Weg hinter dem Berggasthof zur Petersalpe.

- ◇ Waltenberger Haus
🕒 4.19 km hin ⌚ 3,5 Std ⚡ 946 Hm
- ◇ Petersalpe
🕒 1.17 km hin ⌚ 1 Std ⚡ 208 Hm
- ◇ Enzianhütte ab Petersalpe
🕒 1.9 km hin ⌚ 1,5 Std ⚡ 508 Hm

OYTAL – OYTALHAUS

🕒 5.27 km hin ↗ 253 Hm

Los geht es an der Mühlenbrücke, wo auch schon die erste Entscheidung getroffen werden muss, ob über die Straße zum Kühberg hoch oder über einen Kiesweg, dem Dr.- Hohenadlweg gestartet werden möchte. Beide Wege führen ab einem bestimmten Weg auf eine Straße die, dann zum Ziel dem Oytalhaus führt. Von dort aus gibt es verschiedenste Optionen zum Bergwandern:

- ◇ Hahnenköpfle
 - 🕒 3.79 km hin ⌚ 2,5 Std ↗ 674 Hm

📌 TIPP

Die Radtour kann vom Oytalhaus auch verlängert werden bis zur Gutenalpe oder bis zur Käseralpe.



❗ INFO

Oberstdorf hat eine eigene Radtourenkarte. Sie zeigt Dir sicher und erlebnisreich die schönsten Wege und schützt gleichzeitig die Natur.

Die Karte ist der idealer Tourenbegleiter. Darin findest Du:

- ◇ detailliert ausgearbeitete Routen
- ◇ Schutzgebiete und Ausflugsziele
- ◇ Höhenprofile und Wegbeschaffenheiten
- ◇ Tipps zur Frequentierung zu verschiedenen Tageszeiten
- ◇ Erweiterungsvarianten und Schwierigkeitsgrade



Mit einem Klick mitten nach Oberstdorf

Erlebe Oberstdorf auf neue Weise – mit der Oberstdorf App! Sie vereint digitalen Reiseführer, persönlichen Urlaubsplaner, digitale Karte und vieles mehr auf Deinem Smartphone So bist Du jederzeit bestens informiert und kannst Deine Urlaubstage optimal gestalten.

Urlaubsplaner

Ganz nach Deinen Interessen kannst Du mit dem Planer vielfältige Aktivitäten, Empfehlungen und Veranstaltungen auswählen, kombinieren, speichern und teilen. Ergänzt wird Deine persönliche Liste durch automatisch erstellte Vorschläge.

oberstdorf.de/urlaubsplaner

Digitale Karte

Sie enthält Live-Daten zu ÖPNV-Routenplanung, Weginformationen, Streckenführung, geöffnete Einkahrmöglichkeiten und noch viel mehr auf einem Blick, hinterlegt mit aktuellen Informationen. Reinklicken lohnt sich!

Branchenbuch

Alle Adressen an einem Ort. Egal ob Restaurant, Einkaufsmöglichkeit, Sportgeschäft, Apotheken, Verleih- und Reparaturservice – hier sind die richtigen Anbieter zu finden.

oberstdorf.de/branchenbuch



Teile Deine schönsten Momente mit uns und werde ein Teil der Oberstdorf-Community.

#hochgefühlalpen

#oberstdorf

#heimwehnachoberstdorf



HINWEIS

Eine Panoramakarte dient zur Orientierung und ersetzt keine topografische Karte zur genauen und sicheren Tourenplanung.

Webcams

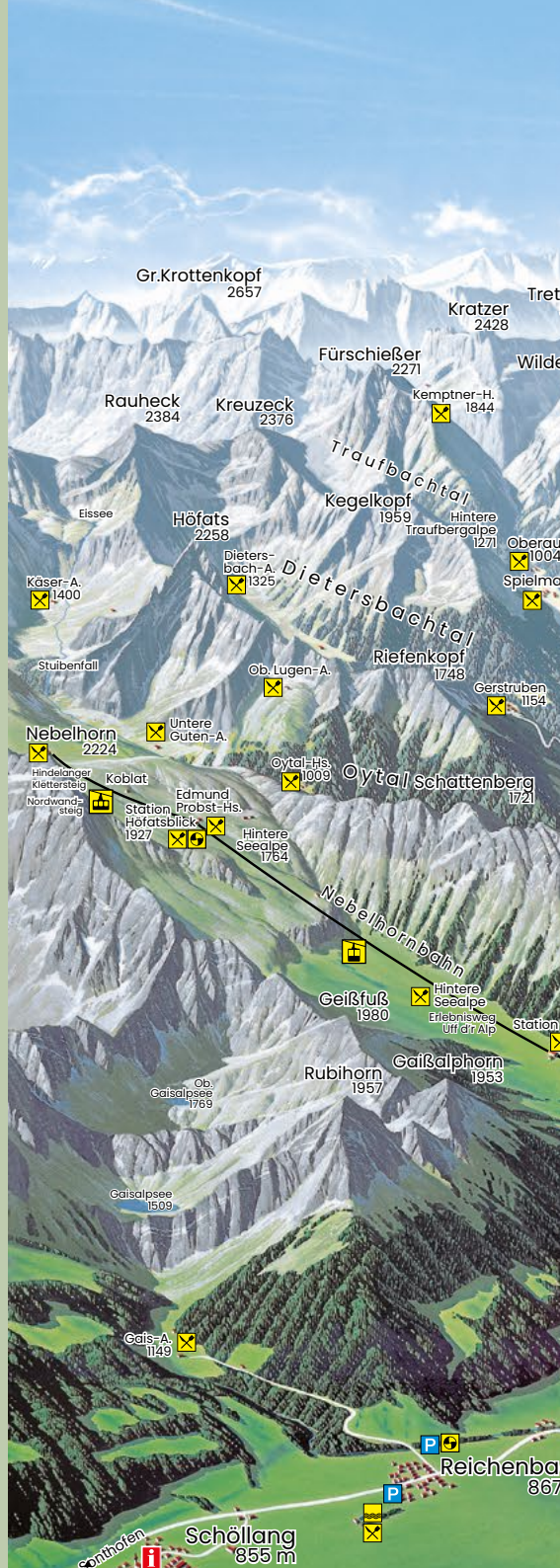
Aktuelles Wetter und Aussicht zu jeder Zeit

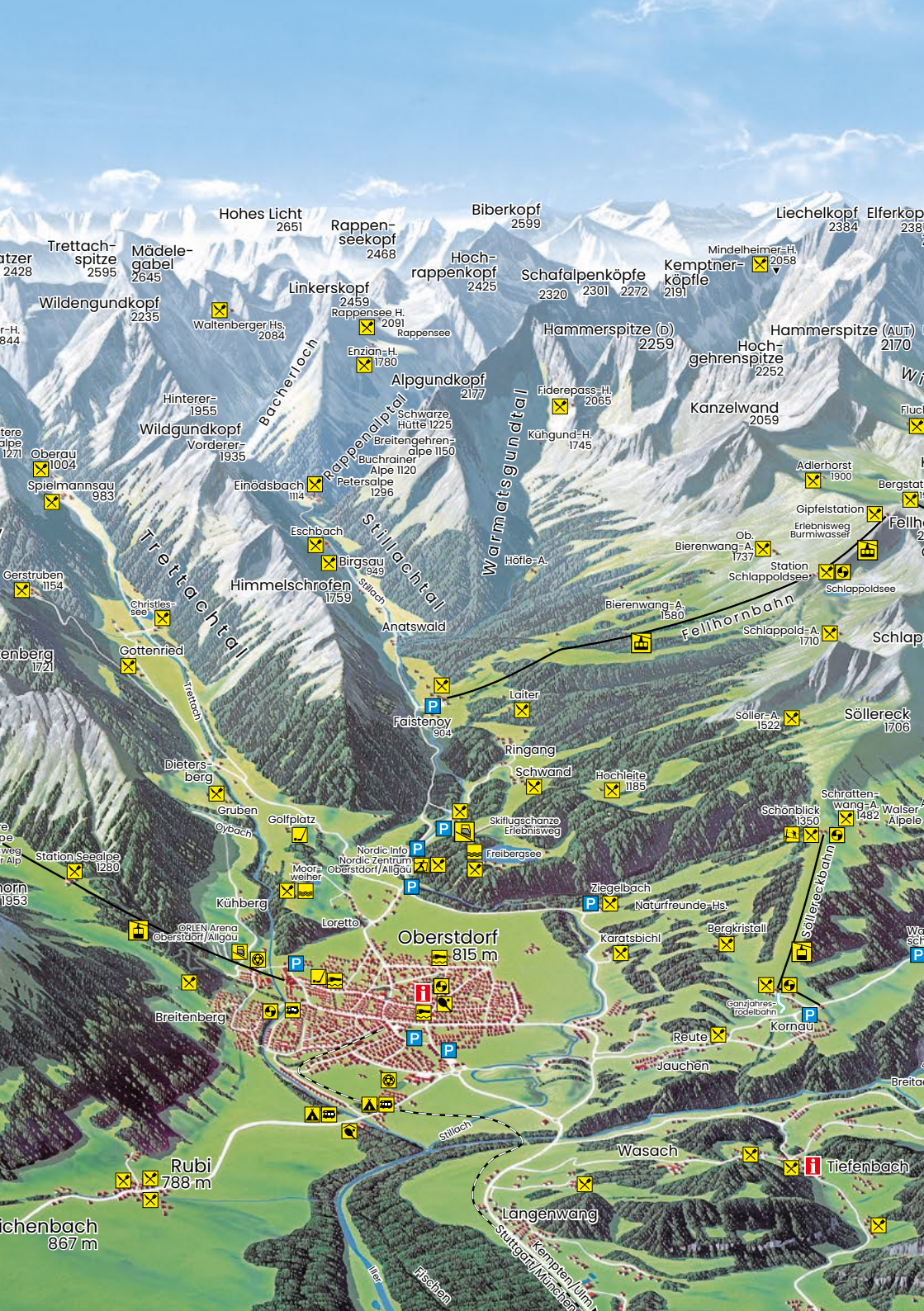
oberstdorf.de/webcams



Digitale Karte

oberstdorf.de/karte





Hohes Licht 2651

Rappen-
seekopf 2468

Biberkopf 2599

Liechelkopf 2384

Trettach-
spitze 2595

Mädele-
gabel 2645

Wildgundkopf 2235

Linkerskopf 2459

Hoch-
rappenkopf 2425

Schafalpenköpfe 2320 2301 2272

Mindeheimer-H. 2058

Waltenberger Hs. 2084

Rappensee H. 2091

Hammerspitze (D) 2259

Hammerspitze (AUT) 2170

Wildgundkopf

Alpgundkopf 2177

Fiderepass-H. 2065

Hoch-
gehrenspitze 2252

Hinterer- 1955

Enzian-H. 1780

Kühgund-H. 1745

Kanzelwand 2059

Vorderer- 1935

Schwarze Hütte 1225

Breitengehren-
alpe 1150

Adlerhorst 1900

Oberau 1004

Buchrainer
Alpe 1120

Höfe-A.

Ob. Bierenwang-A. 1737

Spielmannsau 883

Petersalpe 1296

Bierenwang-A. 1500

Station Schlappladsee

Gerstruben 1154

Einödsbach 1114

Schlappaldsee

Bergstat

Christles-
see

Eschbach

Schlappaldsee

Gipfelstation
Erlebnisweg
Burmitwasser

Gottenried

Birgsau 945

Schlappald-A. 1710

Schlappaldsee

Dieters-
berg

Anatswald

Söllereckbahn

Schlappaldsee

Gruben

Faistenoy 804

Söllereckbahn

Schlappaldsee

Golfplatz

Laiter

Söllereckbahn

Schlappaldsee

Kühberg

Ringang

Söllereckbahn

Söllereckbahn

Moos-
wäher

Schwand

Söllereckbahn

Söllereckbahn

Nordic Info

Hochleite 1185

Söllereckbahn

Söllereckbahn

Nordic Zentrum

Freibergsee

Söllereckbahn

Söllereckbahn

Moos-
wäher

Ziegelbach

Söllereckbahn

Söllereckbahn

Moos-
wäher

Naturfreunde-Hs.

Söllereckbahn

Söllereckbahn

Moos-
wäher

Karatsbichl

Söllereckbahn

Söllereckbahn

Moos-
wäher

Bergkristall

Söllereckbahn

Söllereckbahn

Moos-
wäher

Ganzjahres-
rodelbahn

Söllereckbahn

Söllereckbahn

Moos-
wäher

Reute

Söllereckbahn

Söllereckbahn

Moos-
wäher

Jauchén

Söllereckbahn

Söllereckbahn

Moos-
wäher

Kornau

Söllereckbahn

Söllereckbahn

Moos-
wäher

Wasach

Söllereckbahn

Söllereckbahn

Moos-
wäher

Langenwang

Söllereckbahn

Söllereckbahn

Moos-
wäher

Tiefenbach

Söllereckbahn

Söllereckbahn

Moos-
wäher

Walsen-
Alpele

Söllereckbahn

Söllereckbahn

Moos-
wäher

Walsen-
Alpele

Söllereckbahn

Söllereckbahn

Moos-
wäher

Walsen-
Alpele

Söllereckbahn

Söllereckbahn

Moos-
wäher

Walsen-
Alpele

Söllereckbahn

Söllereckbahn

Moos-
wäher

Walsen-
Alpele

Söllereckbahn

Söllereckbahn

Moos-
wäher

Walsen-
Alpele

Söllereckbahn

Söllereckbahn

Moos-
wäher

Walsen-
Alpele

Söllereckbahn

Söllereckbahn

Moos-
wäher

Walsen-
Alpele

Söllereckbahn

Söllereckbahn

Moos-
wäher

Walsen-
Alpele

Söllereckbahn

Söllereckbahn

Moos-
wäher

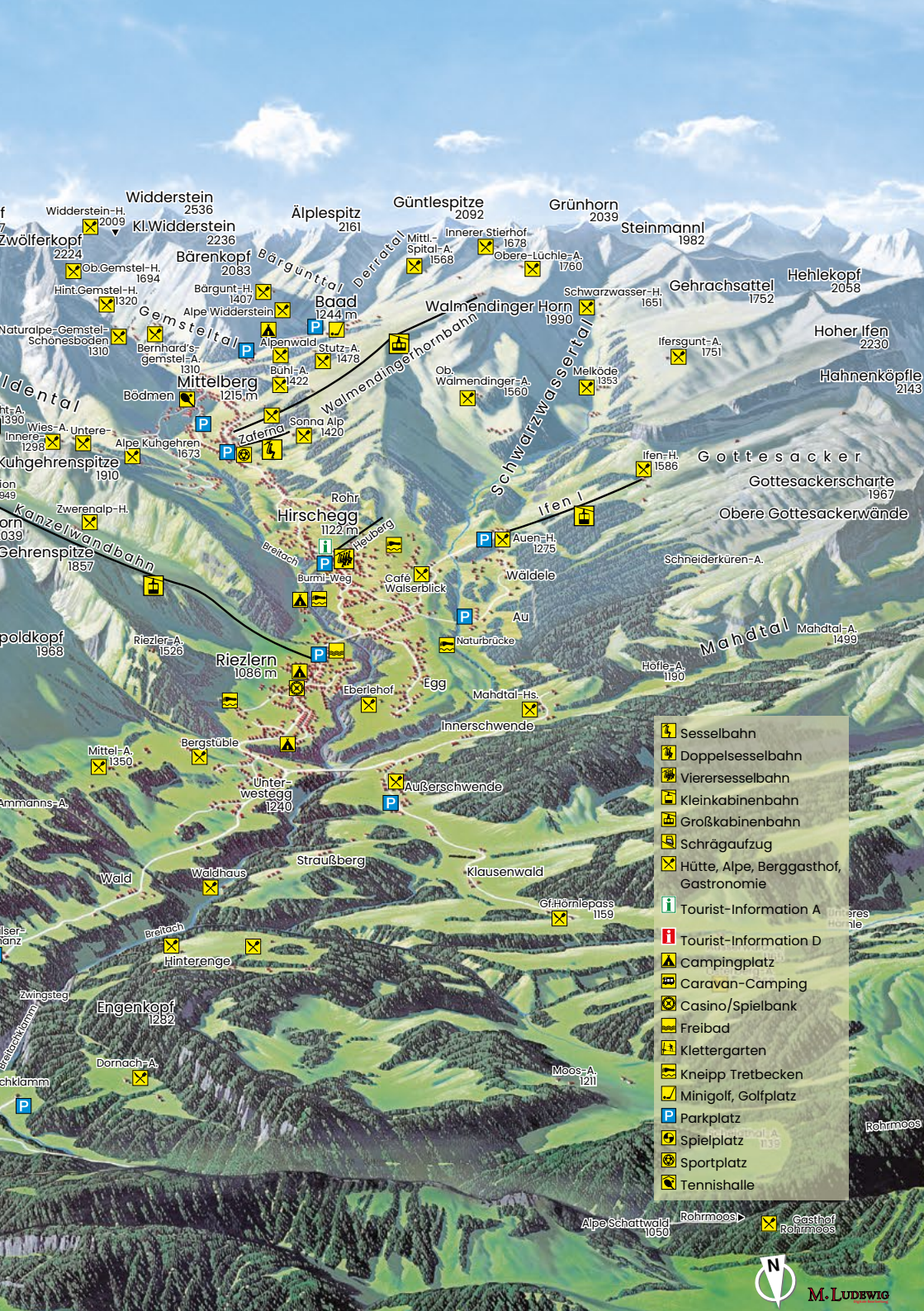
Walsen-
Alpele





















Söllereckbahn

Söllereckbahn

Moos-
wäher

Walsen-
Alpele



-  Sesselbahn
-  Doppelsesselbahn
-  Viersesselbahn
-  Kleinkabinenbahn
-  Großkabinenbahn
-  Schrägaufzug
-  Hütte, Alpe, Berggasthof, Gastronomie
-  Tourist-Information A
-  Tourist-Information D
-  Campingplatz
-  Caravan-Camping
-  Casino/Spielbank
-  Freibad
-  Klettergarten
-  Kneipp Tretbecken
-  Minigolf, Golfplatz
-  Parkplatz
-  Spielplatz
-  Sportplatz
-  Tennishalle



Alpe Schattwald 1050 Rehrmoos  Gasthof Rehrmoos

Nie ohne meinen Allgäu-Walser-Pass

Dein Allgäu-Walser-Pass ist Dein Vorteilspass in der Region Oberstdorf und darüber hinaus. Mit ihm erhältst Du Vergünstigungen und Ermäßigungen bei Bergbahnen, Freizeitaktivitäten, Sehenswürdigkeiten, buchbaren Erlebnissen und vielem mehr. Als Übernachtungsgast in Oberstdorf und seinen Ortsteilen kommst Du in den Genuss weiterer Vorteile.



**Code scannen und
mehr erfahren.**

oberstdorf.de/gaestepass

MOBIL

**PASS
ALLGÄU**

MOBIL PASS ALLGÄU

Enthalten auf Deinem Gästepass ist auch der Mobil-Pass Allgäu. Damit fährst Du kostenfrei im Oberallgäu, Tannheimer Tal, nach Kempten und bis an den Bodensee und in den Bregenzer Wald.

oberstdorf.de/bus



BUCHEN, ERLEBEN & ENTDECKEN

Einzigartige Erlebnisse, wie geführte Wanderungen und vieles mehr.

oberstdorf.de/erlebnisse

Entdecke Oberstdorf auf vielseitigen Themenwegen und spannenden Führungen.

oberstdorf.de/fuehrungen-themenwege



Verhalten im Notfall

EURONOTRUF
INKL. BERGWACHT:

112

Wo ist der Notfall?

Was ist passiert?

Wie viele Betroffene gibt es?

Welche Art von Verletzungen oder Erkrankungen?

Warten auf Rückfragen!

ALPINES NOTSIGNAL

Hilfe kann per Lichtsignal, durch Rufen oder mit der Trillerpfeife angefordert werden.

6 Zeichen pro Minute (alle 10 Sekunden)
1 Minute Pause, dann wieder 6 Zeichen pro Minute.

Notsignal*



Antwort*



*Rufe, Lampe, Pfeife, Zeichen

Schutzgebühr: 1,50 €

Oberstdorfer Übernachtungsgäste mit Allgäu-Walser-Pass Premium erhalten dieses Heft kostenfrei.



Alle Angaben in diesem Heft sind ohne Gewähr. Änderungen vorbehalten. Kein Anspruch auf Vollständigkeit. Das Heft dient zur Inspiration, nicht zur vollständigen und umsichtigen Tourenplanung.



DU BRAUCHST DEIN HEFT NICHT MEHR?

Für den Müll ist es zu schade. Gib es weiter und schenke ihm ein zweites Leben.



