

◊BERSTDORF



MIT PANORAMAKARTE
UND HÖHENPROFILIEN

Unterwegs im Winter

WANDERN, SPAZIEREN, RODELN



Nie ohne meinen Allgäu-Walser-Pass

Dein Allgäu-Walser-Pass ist Dein Vorteilspass in der Region Oberstdorf und darüber hinaus. Mit ihm erhältst Du Vergünstigungen und Ermäßigungen bei Bergbahnen, Freizeitaktivitäten, Sehenswürdigkeiten, buchbaren Erlebnissen und vielem mehr. Als Übernachtungsgast in Oberstdorf und seinen Ortsteilen kommst Du in den Genuss weiterer Vorteile.



Code scannen und mehr erfahren.

oberstdorf.de/gaestepass

MOBIL

**PASS
ALLGÄU**

MOBIL PASS ALLGÄU

Enthalten auf Deinem Gästepass ist auch der Mobil-Pass Allgäu. Damit fährst Du kostenfrei im Oberallgäu, Tannheimer Tal, nach Kempten und bis an den Bodensee und in den Bregenzer Wald.

oberstdorf.de/bus



BUCHEN, ERLEBEN & ENTDECKEN

Einzigartige Erlebnisse, wie geführte Wanderungen und vieles mehr.

oberstdorf.de/erlebnisse

Entdecke Oberstdorf auf vielseitigen Themenwegen und spannenden Führungen.

oberstdorf.de/fuehrungen-themenwege



Verhalten im Notfall

EURONOTRUF
INKL. BERGWACHT:

112

Wo ist der Notfall?

Was ist passiert?

Wie viele Betroffene gibt es?

Welche Art von Verletzungen oder Erkrankungen?

Warten auf Rückfragen!

ALPINES NOTSIGNAL

Hilfe kann per Lichtsignal, durch Rufen oder mit der Trillerpfeife angefordert werden.

6 Zeichen pro Minute (alle 10 Sekunden)
1 Minute Pause, dann wieder 6 Zeichen pro Minute.

Notsignal*



Antwort*



*Rufe, Lampe, Pfeife, Zeichen

Schutzgebühr: 1,50 €

Oberstdorfer Übernachtungsgäste mit Allgäu-Walser-Pass Premium erhalten dieses Heft kostenfrei.




Alle Angaben in diesem Heft sind ohne Gewähr. Änderungen vorbehalten. Kein Anspruch auf Vollständigkeit. Das Heft dient zur Inspiration, nicht zur vollständigen und umsichtigen Tourenplanung.



DU BRAUCHST DEIN HEFT NICHT MEHR?

Für den Müll ist es zu schade. Gib es weiter und schenke ihm ein zweites Leben.



HINWEIS

Eine Panoramakarte dient zur Orientierung und ersetzt keine topografische Karte zur genauen und sicheren Tourenplanung.

Naturschutzgebiet



Die eingefärbte Fläche stellt das Naturschutzgebiet der Allgäuer Hochalpen auf Oberstdorfer Gemeindegebiet dar.

Im gesamten Wandergebiet Oberstdorf und Kleinwalsertal gelten Ge- und Verbote, um unsere einzigartige Flora und Fauna zu schützen.
oberstdorf.de/naturschutzgebiet

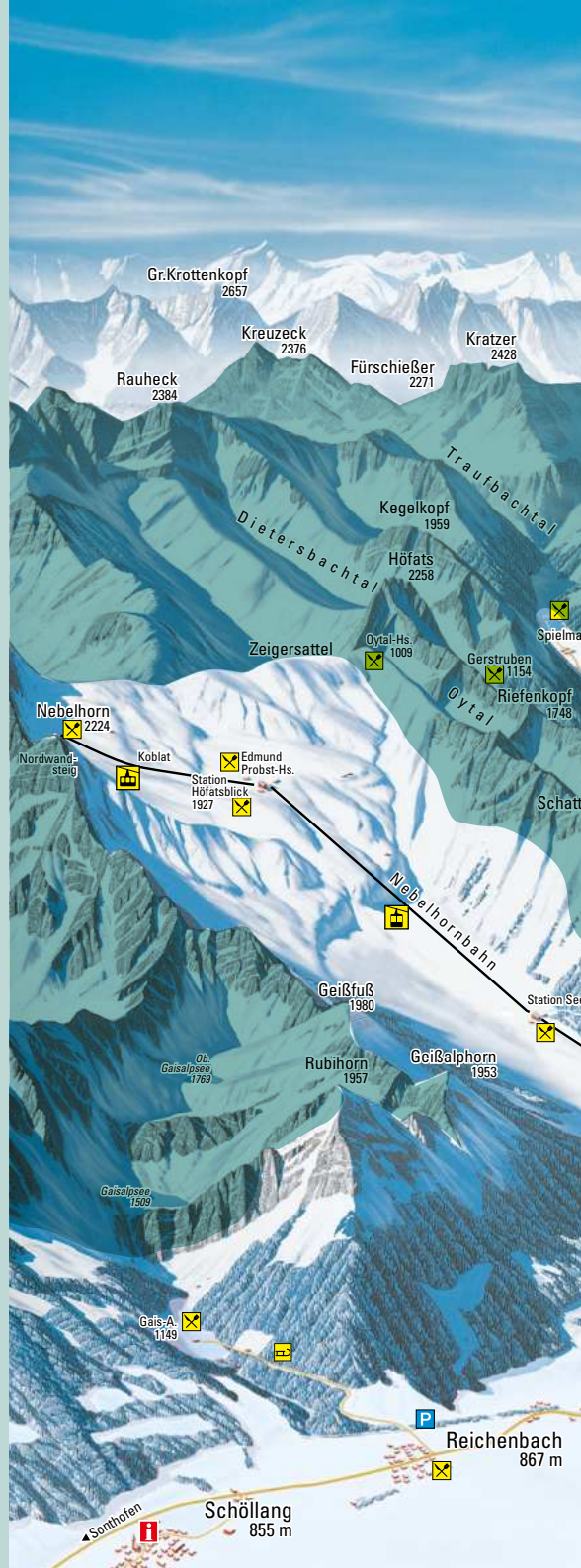
Webcams

oberstdorf.de/webcams



Digitale Karte

oberstdorf.de/karte





Mädelegabel
2645

Hohes Licht
2651

Rappenseekopf
2458

Hochrappenkopf
2425

Biberkopf
2599

Schafalpenköpfe
2320 2301 2272

Kemptnerköpfe
2191

Liechekopf
2384

Elferkopf
2387

Zwölferkopf
2224

Wildengundkopf
2235

Hinterer
1955

Wildgundkopf
Vorderer
1835

Eindölsbach
1114

Birgsau
949

Anatswald

Faistenoy
304

Leiter

Ringang

Schwand

Hochleite
1185

Ziegelbach

Karatsbühl

Reute

Jauchen

Alpgundkopf
2177

Hammerspitze (D)
2259

Hammerspitze (AUT)
2170

Hochgehrenspitze
2252

Kanzelwand
2059

Wildental

Kuhgehren

Bergstation
1949

Gipfelstation

Fellhorn
2039

Kanzelwand
1857

Gehrenspitze

Schlappoldkopf
1968

Sällereck
1706

Schlappoldsee

Himmelschrofen
1759

Anatswald

Faistenoy
304

Leiter

Ringang

Schwand

Hochleite
1185

Ziegelbach

Karatsbühl

Reute

Jauchen

Wasach

Langenwang

Tiefenbach

Rubi
788 m

Schattenschrofen
1759

Anatswald

Faistenoy
304

Leiter

Ringang

Schwand

Hochleite
1185

Ziegelbach

Karatsbühl

Reute

Jauchen

Wasach

Langenwang

Tiefenbach

Rubi
788 m

Schattenschrofen
1759

Anatswald

Faistenoy
304

Leiter

Ringang

Schwand

Hochleite
1185

Ziegelbach

Karatsbühl

Reute

Jauchen

Wasach

Langenwang

Tiefenbach

Rubi
788 m

Schattenschrofen
1759

Anatswald

Faistenoy
304

Leiter

Ringang

Schwand

Hochleite
1185

Ziegelbach

Karatsbühl

Reute

Jauchen

Wasach

Langenwang

Tiefenbach

Rubi
788 m

Schattenschrofen
1759

Anatswald

Faistenoy
304

Leiter

Ringang

Schwand

Hochleite
1185

Ziegelbach

Karatsbühl

Reute

Jauchen

Wasach

Langenwang

Tiefenbach

Rubi
788 m

Schattenschrofen
1759

Anatswald

Faistenoy
304

Leiter

Ringang

Schwand

Hochleite
1185

Ziegelbach

Karatsbühl

Reute

Jauchen

Wasach

Langenwang

Tiefenbach

Rubi
788 m

Schattenschrofen
1759

Anatswald

Faistenoy
304

Leiter

Ringang

Schwand

Hochleite
1185

Ziegelbach

Karatsbühl

Reute

Jauchen

Wasach

Langenwang

Tiefenbach

Rubi
788 m

Schattenschrofen
1759

Anatswald

Faistenoy
304

Leiter

Ringang

Schwand

Hochleite
1185

Ziegelbach

Karatsbühl

Reute

Jauchen

Wasach

Langenwang

Tiefenbach

Rubi
788 m



Trettachspitze 2595

Mädelegabel 2645

Hohes Licht 2651

Rappenseekopf 2468
Linkerskopf 2459

Hochrappenkopf 2425

Biberkopf 2599

Schafalpenköpfe 2320 2301 2272

Liechelkopf 2384

Elferkopf 2387

Wildgundkopf 2235

Hinterer- 1955

Wildgundkopf Vorderer- 1935

Alpgundkopf 2177

Hammerspitze (D) 2259

Hammerspitze (AUT) 2170

Kanzelwand 2059

Einödsbach 1114

Birgsau 949

Bergstation 1949

Kuhg...

Himmelschrofen 1759

Anatswald

Fellhornbahn

Gipfelstation 2039

Station Schlappoldsee

Gehere...

Schlappoldsee

chattenberg 1721

Gottenfried

Faistenoy 904

Laiter

Söllereck 1706

Ringang

Schwand

Hochleite 1185

Schratzenwang-A. 1482

ion Seealpe 1280

Gruben

Nordic Zentrum Oberstdorf/Allgäu

Freiburgsee

Schönblick 1350

Zwing...

Kühberg

Moorweher

Loretto

Oberstdorf 815 m

Ziegelbach

Naturfreunde-Hs.

Bergkristall

Wälserschanz

Breitenberg

WM-Skisportarena Oberstdorf/Allgäu

Karatsbichi

Reute

Jauchen

Kornau

Ganzahres-Rodelbahn

Breitachklamm

Rubi 788 m

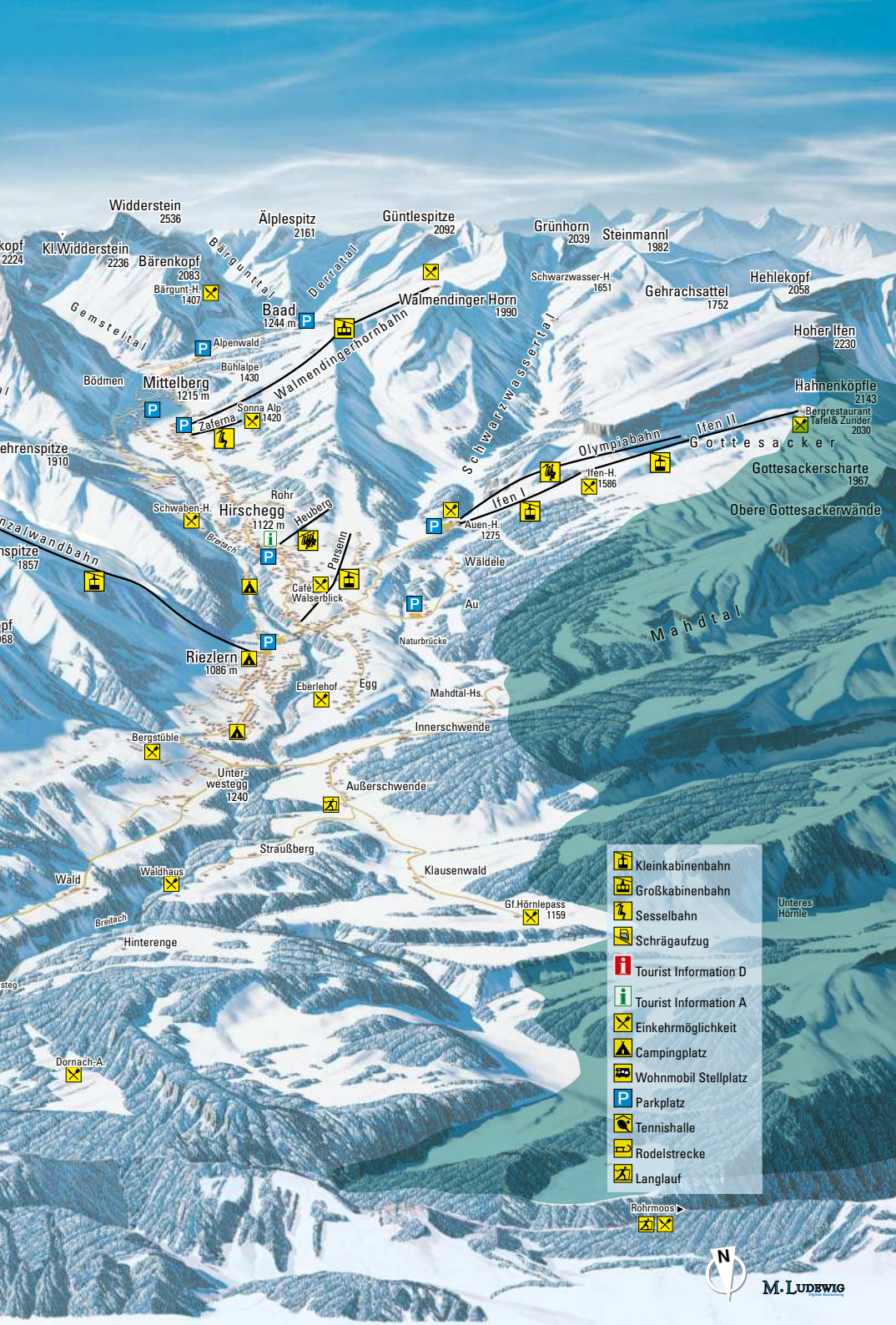
Wasach

Tiefenbach

Langenwang

Stanger/München

Kempen/Um...



Widderstein 2536

Älplespitz 2161

Güntlespitz 2092

Grünhorn 2039

Steinmann 1982

Hehlekopf 2058

Bärenkopf 2083

Bärgunt-H. 1407

Baad 1244 m

Walmendinger Horn 1990

Schwarzwasser-H. 1651

Gehratsattel 1752

Hoher Ifen 2230

Mittelberg 1215 m

Sonna Alp 1420

Walmendingerhornbahn

Olympiabahn

Ifen II

Hahnenköpfe 2143

Bergrestaurant Tafel & Zunder 2030

Zaferna

Hirschegg 1122 m

Heilberg

Parsonn

Ifen I

Gottesacker

Gottesackerscharte 1967

Schwaben-H.

Rohr

Wäldele

Au

Auen-H. 1275

Obere Gottesackerwände

Breitach

Eberlehof

Egg

Mahdtal-Hs.

Wäldele

Mahdtal

Riezlern 1086 m

Unterwestegg 1240

Außerschwende

Innerschwende

Naturbrücke

Bergstüble

Straußberg

Klausenwald

Gt. Hörnlepass 1159

Au

Unteres Hörnle

Wald

Waldhaus

Hinterenge

Brattach

Brattach

Dornach-A

Brattach

Hinterenge

Brattach

Brattach

Brattach

Brattach














Brattach

Brattach

Brattach

Brattach

Brattach

-  Kleinkabinenbahn
-  Großkabinenbahn
-  Sesselbahn
-  Schrägaufzug
-  Tourist Information D
-  Tourist Information A
-  Einkehrmöglichkeit
-  Campingplatz
-  Wohnmobil Stellplatz
-  Parkplatz
-  Tennishalle
-  Rodelstrecke
-  Langlauf



Herausgegeben von

Tourismus Oberstdorf
Prinzregenten-Platz 1,
87561 Oberstdorf

T +49 8322 7000

M info@oberstdorf.de

W oberstdorf.de

Konzeption und Gestaltung

b.lateral GmbH & Co. KG
creative Agency
blateral.com

Druck

Allgäuer Zeitungsverlag GmbH
Geschäftsstelle Immenstadt
allgaeuer-zeitung.de

Bildnachweis

Titelbild: Eren Karaman

Tourismus Oberstdorf

Elena Alger

Eren Karaman

Martha Feustel

Jérôme Jugel

Brunhilde Kirchhof

Henning Werth

Sina Schröter

Rolf Schumacher

Svenja Tannheimer

OK Bergbahnen (Anna Fink, Maja

Eifert, Daniel Kopatsch)



24



30



4 UNTERWEGS

Alpine Information und
Tourenplanung

8 SPAZIEREN

Kleine Wege, große Momente

14 WANDERN

Zwischen Talblick und
Winterfreuden

24 RODELN

Mit Schwung ins Tal

30 KOMBINIERTE WANDER- & FAHRMÖGLICHKEITEN

Wo Erlebnis und Wandern sich
begegnen

36 URLAUBSINFOS

Überblick, Wissenswertes

14



WILLKOMMEN

Dem Winter auf der Spur





Oberstdorf in den Allgäuer Alpen

Hier bist Du richtig!

! WUSSTEST DU, DASS ...

- ◇ Oberstdorf die südlichste Gemeinde Deutschlands ist?
- ◇ 140 Kilometer präparierte Winterwanderwege auf drei Höhenlagen auf Dich warten?
- ◇ parallel zu unseren Loipen oft auch präparierte Wanderwege verlaufen? So ist gegenseitige Rücksichtnahme möglich.
- ◇ Top-Events wie Oberstdorfer Advent, Skispringen, Winterfest und vieles mehr jährlich stattfinden?
- ◇ es kostenlose, geführte Wanderungen, Naturführungen und Erlebnistouren für Übernachtungsgäste gibt?
- ◇ ein spannendes Kinderferienprogramm auf die kleinen Gäste wartet?
- ◇ das Stillachtal, Oytal und Tretachtal autofrei sind und unberührte Natur, tosende Wasserfälle und perfekte Bedingungen für ruhige, naturnahe Ausflüge gegeben sind?
- ◇ es sieben Bergbahnen im Gebiet Oberstdorf Kleinwalsertal mit vielen verschiedenen Möglichkeiten für Winterfans gibt?
- ◇ der intakte Bergmischwald für die Region ein unverzichtbarer Schutz vor Lawinen und Murenabgängen ist?
- ◇ Wintersportanlagen das ganze Jahr zugänglich und erlebbar sind?
- ◇ viele Tiere in unseren Schutzgebieten ihren Winterschlaf abhalten und somit besonders viel Ruhe benötigen?
- ◇ Oberstdorf zahlreiche Ruhebänke hat um die Wintersonne noch intensiver genießen zu können?
- ◇ der Winter auch ohne Glitzer und Sonne seinen Reiz hat? Nebel, Frost und stille Wege zeigen, wie vielseitig und besonders diese Jahreszeit sein kann.



Wer im Naturschutzgebiet unterwegs ist, achtet auf gekennzeichnete Wege, vermeidet Lärm, respektiert Tiere und Pflanzen und hinterlässt keine Spuren.





Das Schneehuhn tarnt sich durch saisonalen Federwechsel. Im Herbst wechselt es ins weiße Winterkleid, im Frühjahr ins Balzkleid und im Sommer ins erdfarbene Tarnkleid.

BEWAHRE DAS MITEINANDER

Die Allgäuer Hochalpen sind seit 1992 mit 20.724 Hektar das größte Naturschutzgebiet im Regierungsbezirk Schwaben und zugleich ein Wild-Wald-Schutzgebiet. Seltene Tiere wie Gämse, Hirsche oder Schneehühner finden hier einen geschützten Le-

bensraum. Bewahre das Miteinander zwischen Natur, Pflanzen, Tier und Mensch, in dem Du auf den ausgewiesenen Wegen bleibst und mit Rücksicht und Respekt unterwegs bist.

oberstdorf.de/zusammen

Alpine Information

Die Alpine Information Oberstdorf ist alpenweit einmalig und bündelt alle Informationen über das Gebiet. Mit Wissenswertem zu Flora und Fauna sowie zu Wetter, Wegen und Infrastruktur ist sie die optimale Planungsgrundlage.

WINTERSPORTBERICHT

In unserem Wintersportbericht findest Du alle wichtigen Informationen über die Verhältnisse auf den Wegen und dem Loipennetz im Gemeindegebiet Oberstdorf. Die werktags noch handgemachten Wetterinfos garantieren eine hohe Trefferquote. Darüber hinaus erhältst Du alle Infos zu:

- ◊ Bergbahnen
- ◊ Tourismuseinrichtungen
- ◊ Sperrungen & Gefahrenstellen
- ◊ Loipen & Rodelbahnen

oberstdorf.de/wintersportbericht

Du bist unsicher, welche Tour die richtige für Dich ist? Die Tourensuche auf der Alpin Info unterstützt Dich bei der Auswahl.

oberstdorf.de/tourensuche

WANDERKARTEN

Eine Übersichtskarte des Winterwanderwegenetzes sowie einer Vielzahl an beschriebenen Winterwandermöglichkeiten rund um Oberstdorf ist bei Tourismus Oberstdorf oder in unserem Urlaubsshop erhältlich. oberstdorf.de/urlaubsshop

Unsere Touren sind online auf unserer Website sowie in der Oberstdorf App verfügbar, dort findest Du auch viele weitere Informationen rund ums Wandern.

oberstdorf.de/wandern

! TIPP

Oberstdorf App mit digitaler Karte.

Die digitale Karte enthält basierend auf Echtzeit-Daten Informationen aus dem Wintersportbericht, Routenplanung, ÖPNV-Fahrplanauskunft, Loipennetze und Navigation direkt auf Dein Smartphone.

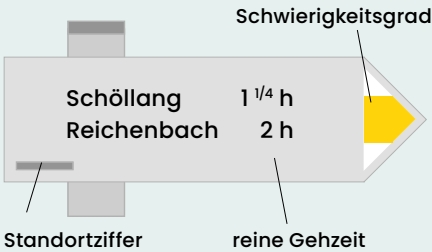


oberstdorf.de/karte

Der Weg ist das Ziel

Wer die verschneite Landschaft rund um Oberstdorf erkunden möchte, sollte gut informiert und ausgestattet unterwegs sein. Unsere einheitliche Wegweisung hilft dir dabei, die passende Route für Dein Können und Deine Ausdauer zu wählen.

WEGWEISER



- ▶ Gelb: Weg liegt im Tal (eben) und ist mit einfachem Schuhwerk begehbar.
- ▶ Rot: Weg ist mit festem Schuhwerk (guten Sohlen) begehbar, Trittsicherheit erforderlich.
- ▶ Blau: Gutes Schuhwerk, Trittsicherheit und Schwindelfreiheit sind Voraussetzung.

AUSRÜSTUNG

- ◊ Feste, wintertaugliche Schuhe mit guter Profilsohle
- ◊ Warme, der Witterung angepasste Bekleidung (z.B. Mütze und Handschuhe)
- ◊ Stöcke
- ◊ Gleitschutz
- ◊ warme Getränke
- ◊ Kleinigkeiten zu Essen
- ◊ Orientierungshilfen (App, Karte, Kompass, etc.)
- ◊ Erste-Hilfe-Set
- ◊ Wechselkleidung
- ◊ Sonnenschutz



Grödel als Gleitschutz

LEGENDE



Lage: im Tal, auf mittlerer Höhe und in alpiner Höhe



Schwierigkeit



Länge



Dauer



Buslinie



Aufstieg



Abstieg

Spazieren

Kleine Wege, große Momente

Wenn der Schnee die Landschaft in ein glitzerndes Winterkleid hüllt und die Berge in der klaren Luft zum Greifen nah scheinen, wird jeder Schritt zum Erlebnis. In und um Oberstdorf laden zahlreiche präparierte Wege dazu ein, die Ruhe und Schönheit des Winters ganz entspannt zu entdecken.




Unterwegs in der
Rubinger Oy

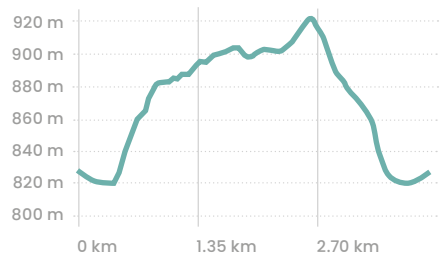
DORFSPAZIERGANG

Der Rundweg ab Tiefenbach führt abwechslungs- und aussichtsreich über Kornau und Reute. Trotz einiger An- und Abstiege ist er nicht allzu anspruchsvoll.

Der Rundweg beginnt in Tiefenbach mit der Überquerung der eisigen Breitach. Weiter geht es durch ein schattiges Tobel und dichte Wälder leicht bergauf. Vor Kornau wird der Weg sonnig und aussichtsreich. Von dort führt die Route Richtung Reute mit Abstecher für einen schönen Blick nach Oberstdorf. Der Rückweg verläuft teils steil bergab nach Tiefenbach. Der Weg endet im malerischen Tobel nahe dem „Eisernen Steg“, einer eindrucksvollen Fußgängerbrücke mit herrlicher Aussicht, beliebt bei Wanderern rund um die Breitachklamm.



HÖHENPROFIL



ROUTE

Tiefenbach – Weidachsteg – Kornau – Reute – Weidachsteg – Tiefenbach

◆ TIPP

Am Ortseingang von Reute lohnt sich ein kurzer Abstecher in den kleinen Ortsteil. Von hier hat man einen der schönsten Ausblicke auf den Oberstdorfer Talkessel und die umliegenden Berge.



[oberstdorf.de/
winterspaziergang
-dorfspaziergang](http://oberstdorf.de/winterspaziergang-dorfspaziergang)

Leicht
 4 km
 2 Std.
 115 Hm
 115 Hm
 44,1

IM SONNIGEN SÜDEN

Die sonnigen und aussichtsreichen Wiesenwege am südlichen Ortsrand sind ein Paradies für winterliche Spaziergänge mit großartigem Bergpanorama.

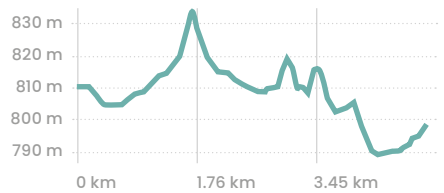
Viele Wege führen in die sonnige Südebene Oberstdorfs. Vom oberen Markt gelangt man über die Halde schnell ins Ösch. Auch vom unteren Markt führen Verbindungen zu den Wiesenwegen. Am westlichen Ortsrand treffen sich Winterspazierwege an der Wetterstation mit herrlichem Bergpanorama. Eine Rundtour führt über den Buchstock weiter bis zum Renksteg. Zurück geht es über den Stillachdamm mit Eisformationen, Winterwald und Sonnenschein zum Karatsbichl. Von hier aus führt ein Weg über die sonnigen Felder zurück nach Oberstdorf.

◆ TIPP

Der sonnige Rodelhang am Karatsbichl ist insbesondere für Kinder ein beliebtes Ausflugsziel! Für die Eltern stehen Liegestühle auf einer gemütlichen Sonnenterasse in Sichtweite zur Verfügung! Mehr Infos zur Rodelstrecke auf Seite 27.



HÖHENPROFIL



ROUTE

Oberstdorf - Wetterstation - unterer Renksteg - Ziegelbachbrücke - Karatsbichl - Karatsbichlweg - Oberstdorf



[oberstdorf.de/
winterspaziergang
-sueden](https://oberstdorf.de/winterspaziergang-sueden)

▶ Leicht ⌚ 5 km ⌚ 1 Std. ↗ 58 Hm ↘ 68 Hm 🚰 R9/R10, 7

IN DER RUBINGER OY

Der abwechslungsreiche und einfache Rundweg führt über sonnige Wiesen, durch Wälder und entlang eisiger Gebirgsbäche zum Illerursprung.

Im Ortsteil Hessenwinkel bei Rubi startet eine abwechslungsreiche Spazierrunde über weite Wiesen mit herrlichem Panoramablick aufs Rubihorn. Am nördlichen Ortsrand Oberstdorfs biegt der Weg in die Rubinger Oy ab und führt durch Fichtenwälder entlang der Trettach zum Illerursprung. Dort fließen Trettach, Stillach und Breitach zur Iller zusammen. Der Rückweg verläuft ein Stück am Illerdamm entlang, bevor man beim Rubinger Steg wieder den Ausgangspunkt in Rubi erreicht.

⚡ TIPP

Aufgrund der oft schwierig zu präparierenden Dammwege sind zeitweise vereiste Wegabschnitte möglich. Deshalb ist gutes Schuhwerk erforderlich und unter Umständen sind Stöcke oder Gleitschutz empfehlenswert!

VERLÄNGERUNG

siehe Seite 22 (Zur Schöllanger Burg)



HÖHENPROFIL



ROUTE

Rubi – Wiesenweg – Dummelsmoos
– Karweidach – Illerursprung –
Rubingersteg – Rubi



[oberstdorf.de/
winterspaziergang-
rubinger-oy](https://www.oberstdorf.de/winterspaziergang-rubinger-oy)



Leicht



5.5 km



2 Std.



52 Hm



52 Hm



R9/R10, 45

DIE TRETTACHRUNDE

Der überschaubare sowie abwechslungsreiche Spazierweg führt aussichtsreich und idyllisch auf einer kleinen Runde ins winterliche Trettachtal.

Von der Mühlenbrücke führt der Weg über den Trachtenweg zur Oybelehalle und dann steil hinauf zum sonnigen Kühberg. Oben angekommen, wird man mit Panoramablick und einer idyllischen Winterlandschaft belohnt. Der Abstieg verläuft gemütlich und aussichtsreich talwärts. An der Oybachbrücke bei Gruben wendet sich der Weg nach Norden. Entlang der eisigen Trettach wird es schattiger, doch der abwechslungsreiche Jägerstandweg am Ostufer sorgt für einen stimmungsvollen Abschluss der Runde zurück nach Oberstdorf.

◆ TIPP

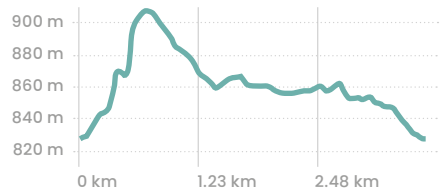
Der Winterspaziergang kann mit einer erlebnisreichen Besichtigung des Skisprungstadions verbunden werden. Die Aufstiegsvariante über die Fahrstraße entlang der Skisprung Arena, ist darüber hinaus wesentlich aussichtsreicher als der Direktanstieg.

GUT ZU WISSEN

Der Winterspaziergang kann entlang des Dr.-Hohenadel-Weges verlängert werden. In diesem Fall ist die umgekehrte Gehrichtung empfehlenswert.



HÖHENPROFIL



ROUTE

Mühlenbrücke - Kühberg - Oybachbrücke - Jägerstand - Mühlenbrücke

VERLÄNGERUNG

siehe Seite 18 (Wanderung ins Oytal)



[oberstdorf.de/
winterwanderung-
trettachrunde](https://www.oberstdorf.de/winterwanderung-trettachrunde)

▶ Leicht ⌚ 3.5 km ⌚ 1 Std. ↗ 103 Hm ↘ 103 Hm 🚰 R9/R10

REICHENBACH

Der kleine Spaziergang über sonnige Wiesen und durch tiefe Wälder führt zu einer aussichtsreichen Anhöhe oberhalb Reichenbachs.

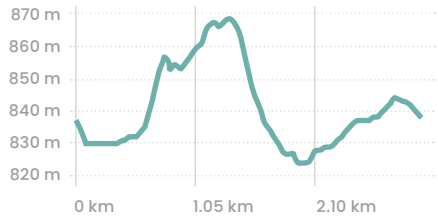
Vom Ortseingang Reichenbach führt der Spazierweg über das kirchliche Herrenholz durch verschneite Wälder auf einen sonnigen Höhenrücken. Ein kurzer Abstecher bietet dort ein beeindruckendes Panorama auf Oberstdorf und die Allgäuer Alpen. Zurück am Rundweg verläuft der Weg über Lichtungen mit Ausblicken Richtung Reichenbach und endet in Widum. Ein Besuch der Schöllanger Burgkirche lohnt sich, bevor es über eine ruhige Straße zurück nach Reichenbach geht, dem Ausgangspunkt der Tour.

◆ TIPP

Zwei kleine Abstecher lohnen sich! Ein kurzer Stichweg von Widum hinauf zur Schöllanger Burgkirche ist aufgrund des schönen Ausblicks über die idyllischen Ortsteile und der sehenswerten Dorfkapelle empfehlenswert. Nach dem Aufstieg zum Herrenholz sollte man sich den traumhaften Ausblick in die Allgäuer Alpen auf keinen Fall entgehen lassen! Der kurze Umweg Richtung Süden beträgt nur wenige Meter!



HÖHENPROFIL



ROUTE

Reichenbach - Herrenholz - Widum - Reichenbach



[oberstdorf.de/
winterspaziergang-
reichenbach](https://www.oberstdorf.de/winterspaziergang-reichenbach)

▶ Leicht ⌚ 3 km ⌚ 1 Std. ↗ 64 Hm ↘ 64 Hm 🚶 45

Wandern

Zwischen Talblick und Winterfreuden

Wandern in Oberstdorf bedeutet Natur erleben auf drei Höhenlagen, gut präparierten Wegen und inmitten eindrucksvoller Landschaften. Im Gegensatz zum Spaziergang sind Wanderungen oft länger und intensiver. Der Winter zeigt sich dabei vielseitig und die klare Luft, Ruhe und weiten Ausblicke machen jede Tour zu einem besonderen Erlebnis.

BITTE BEACHTE

Tobelwege in Oberstdorf sind im Winter gesperrt, auch ohne Schnee. Tägliche Veränderungen und nächtliche Kälte können Glätte verursachen. Die Sperrungen dienen Deiner Sicherheit. Bitte beachte diese Sperrungen und bewege Dich auf freigegebenen Wegen.


VIER FLÜSSE TOUR

Diese einfache und naturnahe Rundwanderung führt zu den vier bedeutendsten Gebirgsbächen rund um Oberstdorf und ihrem Zusammenfluss zur Iller.

Vom Ortseingang Oberstdorfs führt der Weg über Stillach und Breitach zum Illersprung. Entlang des Damms lassen sich mit etwas Glück Biber-spuren entdecken. Über den Rubinger Steg und durch den Eichhörnchenwald gelangt man nach Fischen. Auf dem Illerdamm geht es dann zurück bis zum Illersprung, dort wo Trettach, Stillach und Breitach ineinander fließen. An diesem Spektakel vorbei geht es an der Trettach zurück zum Ausgangspunkt.

⚡ TIPP

Aufgrund umfangreicher Wasserspiele und einzelner Nagetiere, die es im Fischinger Eichhörnchenwald manchmal auch im Winter zu sehen gibt, ist die Wanderung insbesondere auch für Familien geeignet.



HÖHENPROFIL



ROUTE

Kreisverkehr Ortseingang (Busparkplatz P1) – Breitachbrücke – Illerdamm – Illersteg – Waldweg (Naturpark Weidach) – Fischen – Illerdamm – Illersteg – Illersprung – Fitness Inform – Oberstdorf

VERLÄNGERUNG

siehe Seite 22 (Zur Schöllanger Burg)



[oberstdorf.de/
winterwanderung-
vier-fluesse](https://oberstdorf.de/winterwanderung-vier-fluesse)



Leicht



11.15 km



2 Std.



40 Hm



39 Hm



R9/R10, 44, 45

INS STILLACHTAL

Die Sonne im Gesicht und den Allgäuer Hauptkamm im Blick. Bei einer Winterwanderung ins Stillachtal gibt es viel zu entdecken.

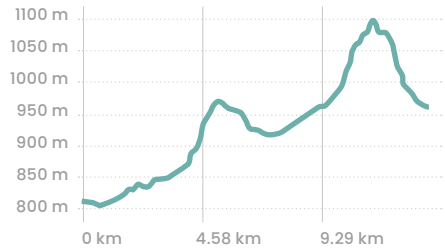
Die Wanderung führt über sonnige Wiesen und entlang der eisigen Stillach zur Heini-Klopfer-Skiflugschanze, die ganzjährig besichtigt werden kann. Der Ausblick auf den vereisten Freibergsee ist spektakulär. Weiter geht es aussichtsreich über Schwand und Ringang hinab zur Fellhornbahn-Talstation und weiter nach Birgsau. Wer möchte, wandert noch 2,5 km durch die Wälder hinauf nach Einödsbach, Deutschlands südlichster Siedlung.

⚡ TIPP

Dank einer guten Busverbindung, kann die Wanderung beliebig verkürzt oder verlängert werden. So bietet die Tour eine Menge Varianten, abhängig davon welche Sehenswürdigkeit man besuchen möchte.



HÖHENPROFIL



ROUTE

Oberstdorf - Renksteg - Stillachdamm - Skiflugschanze - Schwand - Ringang - Fellhornbahn Talstation - Stillchsteg - Anatsstein - Birgsau - Einödsbach



[oberstdorf.de/
winterwanderung-
stillachtal](https://oberstdorf.de/winterwanderung-stillachtal)

 Mittel
  13 km
  3 Std.
  357 Hm
  208 Hm
  R9/R10, 7

INS ROHRMOOS

Die einfache Wanderung über die nur wenig befahrene Mautstraße ins Rohrmoos, belohnt mit einer idyllischen Landschaft.

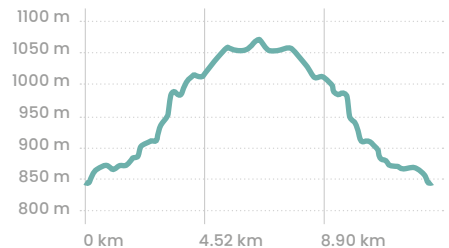
Vom Zentrum Tiefenbachs führt der Weg aussichtsreich über die Sonnenterrasse mit Blick auf Kornau, das Söllerleck und den Talkessel. Weiter geht es auf der ruhigen Mautstraße entlang der Starzlach durch den Wald Richtung Rohrmoos. Dort öffnet sich ein abgelegenes Seitental, oft mit über einem Meter Schnee. Die winterliche Landschaft bleibt meist bis in den Frühling erhalten. Da die Straße im Winter der einzige Zugang ist, führt der Rückweg auf gleichem Weg zurück nach Tiefenbach.

⚡ TIPP

Pack Dich warm ein! Im Rohrmoos fällt nicht nur mehr Schnee als anderswo, wenn die Sonne ausbleibt, ist es hier gerne auch einmal einige Grad kälter. Es sollte daher auf ausreichend Kälteschutz geachtet werden!



HÖHENPROFIL



ROUTE

Tiefenbach – Winkel – Ferlewang
– Hüttenbühl – Schattwald Alpe –
Rohrmoos



[oberstdorf.de/
winterwanderung-
rohrmoos](https://oberstdorf.de/winterwanderung-rohrmoos)

▶ Leicht
🕒 14 km
🕒 3 Std.
⬆️ 274 Hm
⬆️ 274 Hm
🚰 44

INS OYTAL

Die mittelschwere Winterwanderung in das Seitental verspricht wilde Berggipfel, aber auch romantische Wegabschnitte.

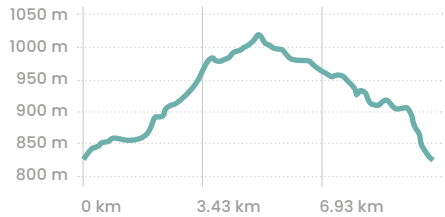
Von der Mühlenbrücke führt die Winterwanderung entlang der eisigen Trettach und über den verschneiten Dr.-Hohenadel-Weg ins Oytal. Auf der gesperrten Alpstraße geht es durch romantische Alleen bis zum Oytalhaus. Beeindruckend sind die schroffen Seewände, das Himmelhorn und die tiefe Winterlandschaft. Der Rückweg verläuft talauswärts mit Panoramablick auf die Allgäuer Alpen. Über den Kühberg und die ORLEN Arena geht es erlebnisreich zurück zum Ausgangspunkt der Rundtour.

⚡ TIPP

Die Tour ist vormittags vermehrt sonnig. Teilabschnitte des Weges können zeitweise aufgrund von Lawinengefahr gesperrt sein. Informationen findest Du im Wintersportbericht



HÖHENPROFIL



Informationen findest Du im Wintersportbericht

ROUTE

Mühlenbrücke - Trettach - Oybachmündung - Dr.-Hohenadel-Weg - Oytalhaus - Rückweg über Oytalstraße bis Kühberg - Oybelehalle - Mühlenbrücke



[oberstdorf.de/
winterwanderung-oytal](https://www.oberstdorf.de/winterwanderung-oytal)



➡ Mittel
🕒 10 km
🕒 4 Std.
⬆️ 231 Hm
⬆️ 229 Hm
🚗 R9/R10

FREIBERGSEE

**Hier gibt es so einiges zu sehen:
Bei der erlebnisreichen und
vielfältigen Winterwanderung zum
Freibergsee kommt garantiert keine
Langeweile auf!**

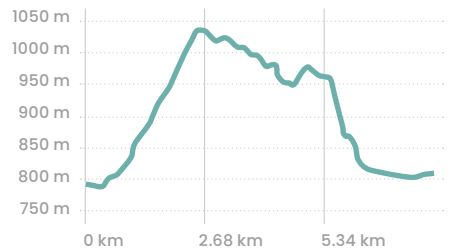
Vom westlichen Ortsrand führt der Weg sonnig zur Waldesruhe mit dem ersten erforschten Energieplatz der Welt. Weiter geht es idyllisch über den Bergkristall- und Edmund-Probst-Weg zum Freibergsee. Ein Rundweg führt um den See, optional mit Abstecher zur Skiflugschanze oder zum Restaurant Naturbad Freibergsee. Der Rückweg verläuft durch Fichtenwald steil hinab zum Renkstieg. Nach der Stillachüberquerung führt der Weg sonnig über Wiesen zurück, mit herrlichem Blick auf die Oberstdorfer Bergkulisse.

◆ TIPP

Mit einer Busfahrt bis zur Söllereckbahn Talstation spart man sich den Auf- oder Abstieg. Auch über die Haltestellen Skiflugschanze und Renkstieg im Stillachtal kann die Tour abgekürzt werden.



HÖHENPROFIL



ROUTE

Weststraße – Schlechtenbrücke
– Waldesruhe – Bergkristallweg –
Edmund-Probst-Weg – Freibergsee
– unterer Renkstieg – Südebene –
Gertrud von le Fort Weg



[oberstdorf.de/
winterwanderung-
freibergsee](https://oberstdorf.de/winterwanderung-freibergsee)

 Mittel
  8 km
  3.5 Std.
  291 Hm
  275 Hm
  R9/R10, 1, 7

INS TRETTACHTAL

Eine Wanderung ins wildromantische Trettachtal bietet mit vielen Sehenswürdigkeiten einen erlebnisreichen Wintertag für die ganze Familie.

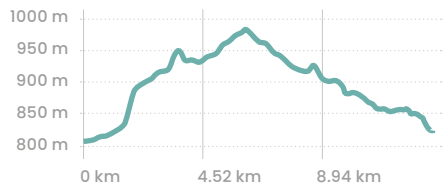
Die Wanderung führt über die Loretto-Kapellen und den Burgstallsteig ins schöne Trettachtal. Vorbei am südlichsten Golfplatz Deutschlands geht es bis zum geheimnisvollen, niemals zufrierenden Christlessee. Über die alte Spielmannsauer Straße und die Truppersoybrücke gelangt man nach Spielmannsau, mit Blick auf die markante Trettachspitze. Der Rückweg führt über Gottenried, Dietersberg und Gruben aussichtsreich entlang der eisigen Trettach zurück nach Oberstdorf.

⚡ TIPP

Die Wanderung kann beliebig verkürzt oder verlängert werden. Mithilfe der Winterwanderkarte lassen sich alle Varianten übersichtlich veranschaulichen.



HÖHENPROFIL



ROUTE

LorettoKapellen – Scheibenstraße – Burgstallsteige – Haseltopf – Hangstraße zum Christlessee – alte Spielmannsauer Straße – Truppersoybrücke – Spielmannsau – zurück über Dammweg bis Christlessee – Gottenried – Dietersberg – Gruben – Mühlenbrücke



[oberstdorf.de/
winterwanderung-
trettachtal](https://oberstdorf.de/winterwanderung-trettachtal)

▶ Leicht ⌚ 13 km ⌚ 4,5 Std. ⬆️ 211 Hm ⬇️ 196 Hm 🚗 7, R9/R10

GERSTRUBEN

**Das geschichtsträchtige Bergbauern-
erdorf inmitten tiefer Bergland-
schaft lässt den etwas anspruchs-
volleren Anstieg schnell vergessen!**

Von der Mühlenbrücke in Oberstdorf führen Dammwege entlang der Trettach ins idyllische Trettachtal bis nach Dietersberg. Der steile Aufstieg nach Gerstruben stellt den anspruchsvollsten Abschnitt dar. Zurück in Dietersberg bietet sich ein malerischer Rückweg über die Zwingbrücke, den Golfplatz und den Moorweiher an. Alternativ lässt sich die Tour beliebig verlängern, denn das Tal hält weitere sehenswerte Ziele bereit.

◆ TIPP

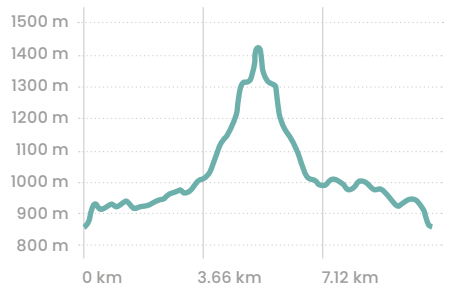
Rätselliebende sollten sich die Südseite des Jagdhauses etwas genauer anschauen.

INFO

Teilabschnitte des Weges können zeitweise aufgrund von Lawinengefahr gesperrt sein. Informationen findest Du im Wintersportbericht.



HÖHENPROFIL



ROUTE

Mühlenbrücke - Jägerstand - Gruben - Dietersberg - Gerstruben - Rückweg im Winter nur über Fahrstraße - Dietersberg - Zwingbrücke - Golfplatz - Moorweiher - Mühlenbrücke



[oberstdorf.de/
winterwanderung-
gerstruben](https://oberstdorf.de/winterwanderung-gerstruben)

➡ Schwer ⌚ 11 km ⌚ 4 Std. ⬆️ 345 Hm ⬇️ 345 Hm 🚰 R9/R10

ZUR SCHÖLLANGER BURG

Von der Burg aus reicht der Blick vom imposanten Rubihorn über die Gaisalpe bis hin zum Gipfel des Nebelhorns, der von dieser Seite gar nicht so einfach zu erkennen ist.

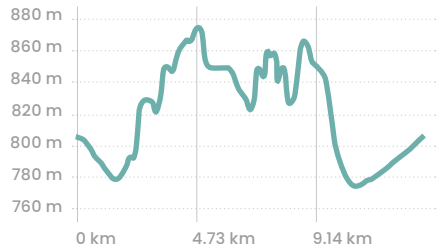
Von der Dummelsmoosbrücke führt der Weg über die sonnigen Ebenen der Rubinger Oy nach Rubi und Reichenbach, vorbei an Wiesen am Fuße des Rubihorns. Die idyllischen Ortsteile laden zu Besuch oder Einkehr ein. In Schöllang lohnt der Aufstieg zur Burgkirche St. Michael mit Panoramablick. Zurück in Widum geht es durch dichte Wälder erneut hinauf auf den Höhenrücken, wo einer der schönsten Ausblicke auf den Talkessel Oberstdorfs und die Allgäuer Alpen wartet.

BITTE BEACHTE

Im Winter führt der Weg unterhalb vom Höhenrücken entlang. Dieser ist präpariert und begehbar.



HÖHENPROFIL



ROUTE

Dummelsmoosbrücke - Wiesenweg - Rubi - Reichenbach - Schöllang - Widum - Rubi - Illerdamm - Karweidach - Dummelsmoosbrücke



[oberstdorf.de/
winterwanderung-
schoellanger-burg](https://www.oberstdorf.de/winterwanderung-schoellanger-burg)

▶ Leicht ⌚ 14 km ⌚ 4,5 Std. ⬆️ 229 Hm ⬇️ 229 Hm 🚗 R9/R10, 45



SCHNEESCHUHWANDERN & SKITOUREN

Entdecke die verschneite Winterwelt und achte auf Dich und die Natur.

In Oberstdorf liegen die Allgäuer Hochalpen, das Naturschutzgebiet und große Wildwald-Schongebiete, die besonders in den Wintermonaten Schutz für Wildtiere bieten. Von Dezember bis Mai ist daher Rücksicht und Ruhe besonders wichtig. Aufgrund der steilen, teils unzugänglichen Hänge und der hohen Lawinengefahr sind klassische Skitouren in Oberstdorf nicht sicher möglich. Auch eigenständige Schneeschuhtouren eignen sich hier nicht.

Geführte Touren mit den Berg- und Skischulen oder über unseren Erlebnisshop sind die empfohlene und sichere Wahl für Dein Schneeseelebnis.

Dabei lernst Du die richtige Technik von Profis, gehst auf den schönsten und sichersten Wegen und erlebst ein unvergessliches und sicheres Naturerlebnis. Ideal zum Schnuppern, für Fortgeschrittene und alle, die das Besondere suchen.



Mehr Infos findest Du auf oberstdorf.de/schneeschuhtouren

TIPP

Online und in der App findest Du unsere örtlichen Berg- und Skischulen und unseren Erlebnisshop. oberstdorf.de/branchenbuch oberstdorf.de/erlebnisshop

Rodeln

Mit Schwung ins Tal

Einfach hinsetzen, abstoßen und los geht's. Rodeln bringt pure Winterfreude! In Oberstdorf erwartet Euch nicht nur ein Riesenspaß für die ganze Familie, sondern auch bestens präparierte Rodelstrecken, die für sicheres und genussvolles Fahrvergnügen sorgen. Also: Rodel geschnappt, warm eingepackt und ab auf die Piste!



TIPP

Hier findest Du Tipps zum Rodeln, die Verleihstationen und vieles mehr!
oberstdorf.de/rodeln

RODELBAHN SEEALPE (NEBELHORN)

Die abwechslungsreiche Rodelbahn von der Seealpe ins Tal garantiert einen hohen Spaßfaktor. Dank der Bergbahn geht es mühelos und bequem nach oben!

Mit der Nebelhornbahn ist der Startpunkt der Rodelstrecke zu erreichen. Die Strecke gilt als schneesicher, da sie bei Bedarf maschinell präpariert wird. Nach dem Start warten lange Geraden, enge Kurven und flotte Abfahrten auf 400 Höhenmetern. Zwischendurch sorgen flache Abschnitte für Verschnaufpausen. Der Ausblick auf Oberstdorf begeistert ebenso wie die finale Trasse, die Rodler sicher vom Skibereich trennt. Die Abfahrt endet direkt im Ort, unweit der Talstation.

INFO

Spontan Lust auf eine Rodelpartie? Rodel können direkt an der Seealpe oder im Ort ausgeliehen werden.

ROUTE

Nebelhornbahn Talstation – Seealpe
– Nebelhornbahn Talstation



◆ TIPP

An der Seealpe kannst Du auch noch viele weitere Schnee- und Funsportarten wie Bockerl, Skifox, uvm. ausprobieren.



[oberstdorf.de/
rodelbahn-seealpe](https://oberstdorf.de/rodelbahn-seealpe)

RODELSTRECKE

Mittel  2.64 km  ca. 400 Hm 1640 Hm  R9/R10

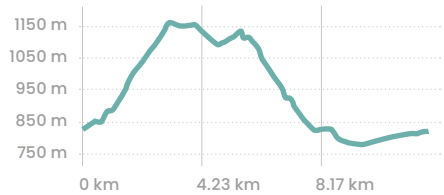
GAISALPE

Für alle, die körperliche Aktivität mit gemütlicher Einkehr und einer lustigen Schlittenpartie kombinieren möchten, ist die Naturrodelbahn genau das Richtige!

Die Rodelstrecke zur Gaisalpe ist ab Oberstdorf über den Wallrafweg oder steiler ab Reichenbach erreichbar. Bei ersterem geht es an der Skisprungschanze und dem Breitenberg vorbei über den Wallrafweg zur Marienkapelle. Bis zum Ziel geht es auf der Rodelstrecke weiter. Oben angekommen lädt die bewirtschaftete Gaisalpe zur Einkehr ein, mit gemütlicher Stube und Sonnenterrasse. Rodeln können dort sonst auch ausgeliehen werden. Die kurvenreiche Abfahrt führt bis nach Reichenbach. Achtung: Die Bahn dient auch als Aufstieg, angepasstes Tempo bei Vereisung ist wichtig!



HÖHENPROFIL



ROUTE

Eisstadion - Skisprung Arena - Breitenberg - Wallrafweg - Gaisalpe - Abstieg über Fahrweg - Reichenbach - Rubi - Wiesenweg - Dummelsmoos - Eisstadion



[oberstdorf.de/
rodelbahn-gaisalpe](http://oberstdorf.de/rodelbahn-gaisalpe)

WALLRAFWEG

Mittel
 12 km
 5 Std.
 451 Hm
 451 Hm
 R9/R10, 45

RODELSTRECKE

Mittel 2,2 km 256 Hm

AM KARATSBICHL

Ein Rodelausflug zum sonnenverwöhnten und aussichtsreich gelegenen Schlittenhang garantiert für Eltern wie Kinder einen erlebnisreichen Wintertag!

Der präparierte Naturrodelhang am Karatsbichl zählt zu den beliebtesten im Oberallgäu, besonders bei Familien. Von ganz oben wird die Abfahrt auch mal rasant, ehe der Hang sanft in die Wiesen ausläuft. Die Sonnenterrasse des nahen Café-Restaurants Karatsbichl bietet beste Sicht, perfekt für eine Pause. Vom Ortsrand ist der Hang in etwa 30 Minuten zu Fuß erreichbar und lässt sich wunderbar in eine Winterwanderung über die sonnige Südebene einbinden.

◆ TIPP

Die Langlaufloipe des Rundkurses liegt nur unweit entfernt. Während sich die Einen auf der Terrasse verwöhnen lassen und die Kinder am Rodelhang toben, haben Andere die Möglichkeit sich auf der Loipe auszuupern!

ROUTE:

Oberstdorf – Karatsbichlweg – Karatsbichl



[oberstdorf.de/
rodeln-karatsbichl](https://oberstdorf.de/rodeln-karatsbichl)

KARATSBICHL

▶ Leicht 🔄 1.7 km 🕒 0.5 Std. 🚗 R9/R10

RODELSTRECKE

Leicht 🔄 800 m ↘ 15 Hm

ALPE DORNACH

Die Panoramarodelstrecke 1.000 Meter über dem Meer bietet einen einzigartigen Bergblick sowie Rodelspaß für Groß & Klein.

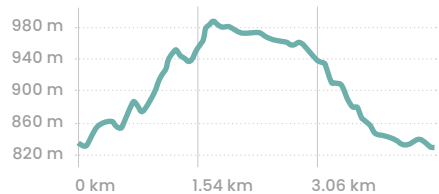
Die neue Rodelstrecke bei Oberstdorf bietet ein beeindruckendes Panorama auf das Nebelhorn. Der Hang liegt auf 1.000 m Höhe nahe Rohrmoos und wird im Winter täglich präpariert, perfekte Bedingungen dank hoher Schneesicherheit. Die Rodelpartie lässt sich ideal mit einem Besuch der Breitachklamm verbinden. Vom Klammende führt ein Rundweg über den Zwingsteg und Engenkopf zur Alpe Dornach.

⬇️ TIPP

Der Rodelhang befindet sich direkt an der Alpe Dornach. Der Verleih von Schlitten und Rodel ist kostenfrei. Außerdem gibt es einen Kinderspielfeld mit Alphütte und Rutsche. Für den direkten Rodelspaß stehen kostenfreie Parkplätze direkt am Haus zur Verfügung.



HÖHENPROFIL



ROUTE

Breitachklamm - Oberer Ausgang - Zwingsteg - Engenkopf - Alpe Dornach - Hochstatt - Breitachklamm Parkplatz



[oberstdorf.de/
rodeln-alpe-
-dornach](https://oberstdorf.de/rodeln-alpe-dornach)

BREITACHKLAMM

➡ Mittel ⏱️ 4 km ⌚ 2.5 Std. ⬆️ 187 Hm 🚰 44

RODELSTRECKE

Leicht ⏱️ 200 m ⬇️ 256 Hm

AN DER HALDE

Der kleine und sehr übersichtliche Rodelhang „Holdebichele“ liegt unmittelbar am südöstlichen Ortsrand, ist schnell zu erreichen und ideal für Kinder und Kleinkinder. Vom Fuß des Hangs ist das Gelände gut einsehbar, sodass Eltern ihre Kinder stets im Blick haben. Wer eine Pause braucht, findet beim Adventuregolfplatz am Mühlacker nahe dem „Holdebichele“ eine gemütliche Einkehr mit heißer Schokolade.

ROUTE

Nebelhornbahn Talstation –
Adventure Minigolfplatz – Halde



RODELSTRECKE

Leicht  30 m  10 Hm  R9/R10



[oberstdorf.de/
rodeln-halde](https://oberstdorf.de/rodeln-halde)

DUMMELSMOOS




Der Rodelhang hinter der Hofsennerie nahe der Dummelsmoosbrücke ist ideal für Kinder. Gut einsehbar und sonnig gelegen, eignet er sich perfekt für kurze Nachmittagsausflüge. Durch die Nähe zu Wanderwegen bietet sich eine Verbindung zum Illerursprung oder nach Rubi an. Eltern können den Rodelspaß mit Langlauf am Rundkurs Rubinger-Oy kombinieren. Die nahe Hofsennerie und das Café Käshüs laden zur Einkehr mit regionalen Spezialitäten ein.

ROUTE

Dummelsmoosbrücke – nach
der Brücke links – Käshüs – Am
Dummelmoos



RODELSTRECKE

Leicht  200 m  50 Hm  R9/R10



[oberstdorf.de/
rodeln-dummelsmoos](https://oberstdorf.de/rodeln-dummelsmoos)

Kombinierte Wander- & Fahrmöglichkeiten

Wo Erlebnis und Wandern sich begegnen

In Oberstdorf lassen sich Wandern und Bergbahnfahren perfekt verbinden. Vielfältige Wege führen Dich zu atemberaubenden Aussichtspunkten und besonderen Orten, ideal für genussvolle Touren mit komfortablen Auf- oder Abstiegen. Entdecke den Winter flexibel und abwechslungsreich!



TIPP

Im Winter gibt es bei den Bergbahnen auch Tickets für Fußgänger!
[ok-bergbahnen.com/
preise-fussgaenger](https://ok-bergbahnen.com/preise-fussgaenger)

Nebelhornbahn im Morgenlicht



FELFHORN (2.037 m)

Die Fellhornbahn bringt Winterfans mitten hinein in den Schnee. Schon die Fahrt mit der Bahn eröffnet beeindruckende Ausblicke auf die Allgäuer Alpen, oben angekommen erwartet Dich eine faszinierende Winterlandschaft. Ob gemütliche Wanderungen auf präparierten Wegen, beeindruckende Panoramablicke oder die Kombination mit einem erlebnisreichen Tag im Schnee, hier findet jeder sein Highlight.

Panoramablick

🕒 1.53 km 🕒 1 Std ↗ 68 Hm



ok-bergbahnen.com/winterwandern



NEBELHORN (2.224 m)

Das Nebelhorn ist mit 2.224 Metern der höchste Gipfel, den man mit den Bergbahnen rund um Oberstdorf erreichen kann. Abwechslungsreiche Routen und beeindruckende Ausblicke machen es zum idealen Ziel für alle, die den Winter in der Höhe erleben möchten. Ab der Bergstation starten traumhafte Winterwanderwege durch die verschneite Bergwelt.

Panoramaweg

🕒 0.3 km 🕒 0.5 Std 📈 30 Hm
ganzjährig begehbar

Höfatsweg zum Zeigersattel mit Blick auf den Seealpsee

🕒 1.3 km 🕒 1.5 Std 📈 96 Hm

Nordwandsteig und 400-Gipfelblick

🕒 0.1 km 🕒 0.3 Std 📈 5 Hm



SÖLLERECK (1.360 m)

Der Familienberg Söllereck zählt zu den Top-Adressen für Ganzjahreswandern im Allgäu. Mit den Oberstdorf-Kleinwalsertal Bergbahnen gelangst Du bequem und sicher in eine zauberhafte Winterlandschaft ideal für Familien, Naturgenießer und alle, die die Bergwelt zu Fuß entdecken möchten.

TIPP

Allgäu-Coaster (Ganzjahresrodelbahn)

Mit Bergblick

🕒 9 km 🕒 4.5 Std 📈 693 Hm
ganzjährig begehbar

Höhengenuss

🕒 5.5 km 🕒 2.5 Std 📈 359 Hm

Auf zur Skiflugschanze

🕒 4,1 km 🕒 1.5 Std 📈 80 Hm

Auf leichtem Fuß

🕒 2.85 km 🕒 1.5 Std 📈 275 Hm



ok-bergbahnen.com/winterwandern

BREITACHKLAMM

ZAUBER AUS EIS UND SCHNEE

Im Winter verwandelt sich die Breitachklamm in eine märchenhafte Landschaft aus Schnee und Eis. Glitzernde Eiszapfen, erstarrte Wasserfälle, mächtige Eisevorhänge und geheimnisvolle Höhlen machen den Besuch zu einem unvergesslichen Erlebnis. Auf gut gesichertem Weg führt der Pfad durch die Schlucht, vorbei an Wasserfällen und direkt hinter imposanten Eisevorhängen hindurch. Schon ein Sonnenstrahl lässt die Landschaft wie ein Kristallmeer funkeln.

◆ TIPP

Ein besonderes Erlebnis ist eine Fackelwanderung durch die winterliche Breitachklamm bei Dunkelheit. Im flackernden Licht beginnen Schneekristalle zu glitzern und bizarre Eisformationen werfen geheimnisvolle Schatten.

INFO

Die Touren in und um die Klamm können verschieden kombiniert werden. Von dem direkten Durchqueren bis hin zu erweiterten Tagestouren.



Untere Klamm

🕒 1.45 km 🕒 0.75 Std 📈 85 Hm

Obere Klamm

🕒 2.45 km 🕒 1 Std 📈 165 Hm

Langer Rundweg

🕒 3.95 km 🕒 1.5 Std 📈 165 Hm



breitachklamm.com

📶 44, 1

HEINI-KLOPFER-SKIFLUGSCHANZE

WELTMEISTERFEELING, WEITBLICK UND WANDERTOUREN

Die Schanze im Stillachtal ist nicht nur ein beeindruckendes Bauwerk des Wintersports, sondern auch ein lohnenswertes Ausflugsziel mit vielfältigen Wandermöglichkeiten. Mit dem Panorama-Schrägaufzug erreicht man bequem den Schanzenturm und die Zwischenstation auf der Höhe des Freibergsees. Von der Plattform hat man einen atemberaubenden Blick über das Tal und die umliegende Bergwelt.

WEITERE WEGE MIT SCHANZENBESUCH

Rundwanderung Freibergsee

🕒 2.9 km 🕒 1 Std 📈 117 Hm

Wanderung zur Söllereckbahn

🕒 3.9 km 🕒 1.5 Std 📈 162 Hm

Zur Fellhornbahn

🕒 3.6 km 🕒 1.5 Std 📈 160 Hm

Vom Marktplatz zur Skiflugschanze

🕒 3.8 km 🕒 1.5 Std 📈 29 Hm

Zum Freibergsee über Schwand nach Oberstdorf

🕒 9.2 km 🕒 3.45 Std 📈 290 Hm

Vom Freibergsee über Hochleite um Söllereck

🕒 5.3 km 🕒 3 Std 📈 562 Hm



INFO

Eine Wanderung lässt sich ideal mit einer Führung durch die Skiflugschanze kombinieren.

Ausführlichere Wegbeschreibungen der Touren rund um die Skiflugschanze gibt es online bei der Skiflugschanze oder auf oberstdorf.de.



skiflugschanze-oberstdorf.de/tipps



7

Mit einem Klick mitten nach Oberstdorf

Erlebe Oberstdorf auf neue Weise – mit der Oberstdorf App! Sie vereint digitalen Reiseführer, persönlichen Urlaubsplaner, digitale Karte und vieles mehr auf Deinem Smartphone. So bist Du jederzeit bestens informiert und kannst Deine Urlaubstage optimal gestalten.

Urlaubsplaner

Ganz nach Deinen Interessen kannst Du mit dem Planer vielfältige Aktivitäten, Empfehlungen und Veranstaltungen auswählen, kombinieren, speichern und teilen. Ergänzt wird Deine persönliche Liste durch automatisch erstellte Vorschläge.

oberstdorf.de/urlaubsplaner

Digitale Karte

Sie enthält Live-Daten zu ÖPNV-Routenplanung, Weginformationen, Streckenführung, geöffnete Einkahrmöglichkeiten und noch viel mehr auf einem Blick, hinterlegt mit aktuellen Informationen. Reinklicken lohnt sich!

Branchenbuch

Alle Adressen an einem Ort. Egal ob Restaurant, Einkaufsmöglichkeit, Sportgeschäft, Apotheken, Verleih- und Reparaturservice, hier sind die richtigen Anbieter zu finden.

oberstdorf.de/branchenbuch



Teile Deine schönsten Momente.

#hochgefühleralpen
#oberstdorf
#heimwehnachoberstdorf

